

ကန့်သတ်

မကွေးတိုင်းဒေသကြီး၊

ပခုက္ကူခရိုင်

မြို့နယ်အထွေထွေအုပ်ချုပ်ရေးဦးစီးဌာန

ဆိပ်ဖြူမြို့နယ်

ဒေသဆိုင်ရာအချက်အလက်များ

ကန့်သတ်

မာတိကာ

စဉ်	အကြောင်းအရာ	စာမျက်နှာ	
		မှ	ထိ
	မြေပုံ		
	အခန်း(၁) နိဒါန်း နှင့် ဒေသသမိုင်း		
၁။	နိဒါန်း	၁	၁
၂။	ဒေသသမိုင်းအကျဉ်း	၂	၂
	အခန်း(၂) ပထဝီဝင်အနေအထား		
၃။	တည်နေရာနှင့် အကျယ်အဝန်း	၂	၃
၄။	နယ်နိမိတ်	၃	၃
၅။	မြေမျက်နှာသွင်ပြင်	၃	၃
၆။	ရေဆင်း	၃	၃
၇။	ပင်လယ်ရေမျက်နှာပြင်အထက်အမြင့်	၃	၃
	အခန်း(၃) ရာသီဥတုနှင့်သဘာဝပတ်ဝန်းကျင်		
၈။	ရာသီဥတု	၄	၄
၉။	သဘာဝပေါက်ပင်	၄	၄
၁၀။	တောရိုင်းတိရစ္ဆာန်များ	၄	၄

စဉ်	အကြောင်းအရာ	စာမျက်နှာ	
		မှ	ထိ
၁၁။	သဘာဝပတ်ဝန်းကျင်လက်ရှိအခြေအနေ	၅	၅
၁၂။	သဘာဝပတ်ဝန်းကျင်ထိန်းသိမ်းရေးလုပ်ငန်းများ	၅	၅
၁၃။	သဘာဝဘေးအန္တရာယ် ကျရောက်မှု	၅	၆

စဉ်	အကြောင်းအရာ	စာမျက်နှာ	
		မှ	ထိ
	အခန်း(၄) လူဦးရေဆိုင်ရာအချက်အလက်များ		
၁၄။	နေထိုင်သည့်တိုင်းရင်းသားလူမျိုးစုများ	၆	၆
၁၅။	အိမ်ခြေ ၊ အိမ်ထောင်စုနှင့်လူဦးရေ (က)အိမ်ခြေ/အိမ်ထောင်စု (ခ)လူဦးရေ	၇	၇
		၇	၇
၁၆။	လူဦးရေတိုးနှုန်းနှင့် ကျား/မ အချိုး (က)လူဦးရေတိုးနှုန်းနှင့်ကျား/မ အချိုး (ခ)မွေးဖွား၊သေဆုံး၊ပြောင်းဝင်၊ပြောင်းထွက်လူဦးရေ	၈	၈
		၈	၈
၁၇။	ကိုးကွယ်သည့်ဘာသာ	၈	၈
၁၈။	နိုင်ငံခြားသားများနေထိုင်မှု	၉	၉
	အခန်း(၅) အုပ်ချုပ်ရေးဆိုင်ရာအချက်အလက်များ		
၁၉။	အုပ်ချုပ်ရေးနယ်မြေ ဖွဲ့စည်းမှု	၉	၉
၂၀။	အုပ်ချုပ်ရေးမှူးရုံးများ	၉	၉
၂၁။	ဌာနဆိုင်ရာရုံးနှင့်ဝန်ထမ်းအင်အားစာရင်း	၁၀	၁၂
၂၂။	တရားစီရင်ရေး (က) အမှုကြီး(၁၀) မျိုး		
		၁၃	၁၃

စဉ်	အကြောင်းအရာ	စာမျက်နှာ	
		မှ	ထိ
	(ခ) အခြားအမှု(၇)မျိုး	၁၄	၁၄
	(ဂ) ကြိုတင်ကာကွယ်မှု (၁၀)မျိုး	၁၄	၁၄
၂၃။	ကာကွယ်ရေးနှင့်လုံခြုံရေး		
	(က) တိုင်းစစ်ဌာနချုပ်/ တပ်မ/ တပ်ရင်း/တပ်ခွဲ/တပ်ဖွဲ့	၁၅	၁၅
	(ခ) ရဲတပ်ဖွဲ့တပ်ဖြန့်အင်အား	၁၅	၁၅
	(ဂ) ရဲတပ်ဖွဲ့နှင့် လူဦးရေအချိုး	၁၅	၁၅
	(ဃ) မီးသတ်အင်အားနှင့် မီးသတ်ယာဉ်	၁၆	၁၆
	(င) ပြည်သူ့စစ်အင်အား	၁၆	၁၆
စဉ်	အကြောင်းအရာ	စာမျက်နှာ	
		မှ	ထိ
၂၄။	နယ်မြေအခြေအနေ	၁၆	၁၆
၂၅။	ငြိမ်းချမ်းရေးအဖွဲ့အစည်းများ/ အကြမ်းဖက် သောင်းကျန်းသူများ	၁၇	၁၇
၂၆။	ရွေးကောက်ပွဲဆိုင်ရာ ကိစ္စရပ်များ		
	(က) မြို့နယ်ရွေးကောက်ပွဲကော်မရှင်အဖွဲ့ခွဲ အဖွဲ့ဝင်စာရင်း	၁၇	၁၇
	(ခ) ဆန္ဒမဲပေးပိုင်ခွင့်ရှိသူဦးရေ	၁၈	၁၈
	(ဂ) နိုင်ငံရေးပါတီများ	၁၈	၁၈
	(ဃ) ရွေးချယ်ခံရသောလွှတ်တော်ကိုယ်စားလှယ်များ		
	အခန်း(၆)		
	စီးပွားရေးဆိုင်ရာ အချက်အလက်များ		
၂၇။	စီးပွားရေးဆိုင်ရာ ခြုံငုံသုံးသပ်ချက်	၁၉	၁၉
၂၈။	မြေအသုံးချမှု	၁၉	၂၀
၂၉။	ဆည်မြောင်းတာဝန်များနှင့်ဆည်ရေသောက်ဧရိယာ		

စဉ်	အကြောင်းအရာ	စာမျက်နှာ	
		မှ	ထိ
	(က) အစိုးရဆည်များ	၂၀	၂၀
	(ခ) ကိုယ့်အားကိုယ်ကိုးဆည်များ	၂၁	၂၁
	(ဂ) မြစ်ရေတင်စီမံကိန်းများ	၂၁	၂၁
	(ဃ) တာတမံများ/ရေထိန်းတံခါးများ	၂၁	၂၁
၃၀။	စိုက်ပျိုးရေးလုပ်ငန်း		
	(က) အဓိကသီးနှံ(၁၀)မျိုး စိုက်ပျိုးထုတ်လုပ်မှု	၂၂	၂၂
	(ခ) နှစ်ရှည်သီးနှံစိုက်ပျိုးမှုအခြေအနေ	၂၃	၂၃
	(ဂ) အခြားဈေးကွက်ဝင်သီးနှံများစိုက်ပျိုးထုတ်လုပ်မှု	၂၃	၂၃
	(ဃ) လယ်ယာသုံးစက်ကိရိယာ သုံးစွဲမှုအခြေအနေ	၂၄	၂၄
	(င) လယ်ယာသုံးထယ်၊ ထွန်နှင့်ကျွဲ၊ နွားကောင်ရေ	၂၄	၂၄
	(စ) ဒေသတွင်းဆန်ဖူလုံမှုရာခိုင်နှုန်း	၂၅	၂၅
	(ဆ) ဒေသတွင်းဆီဖူလုံမှုရာခိုင်နှုန်း	၂၆	၂၆

စဉ်	အကြောင်းအရာ	စာမျက်နှာ	
		မှ	ထိ
၃၁။	မွေးမြူရေးလုပ်ငန်း		
	(က) မွေးမြူရေးဇုန်များ	၂၆	၂၆
	(ခ) မြို့နယ်မွေးမြူရေး(ကောင်ရေ)		
	(ဂ) မြို့နယ်အသားထုတ်လုပ်မှု(ပိဿာ)	၂၇	၂၇
	(ဃ) မြို့နယ်ကြက်/ဘဲ/ငှက်/ငှက်ထုတ်လုပ်မှု(လုံး)	၂၇	၂၇
	(င) နို့ထွက်ပစ္စည်းထုတ်လုပ်မှု	၂၇	၂၇
	(စ) မြို့နယ်ငါးပုစွန်မွေးမြူမှုအခြေအနေ	၂၇	၂၇

စဉ်	အကြောင်းအရာ	စာမျက်နှာ	
		မှ	ထိ
	(ဆ) ရေချို၊ ရေငန်ငါးဖမ်းလုပ်ငန်းမှ အသားထုတ်လုပ်မှု	၂၈ ၂၈	၂၈ ၂၈
၃၂။	စက်မှုလက်မှုလုပ်ငန်း (က) စက်မှုဇုန်များ (ခ) မြို့နယ်ရှိစက်ရုံများ (ဂ) မြို့နယ်ရှိအလုပ်ရုံများ (ဃ) အိမ်တွင်းစက်မှုလက်မှုလုပ်ငန်းများ	၂၈ ၂၉ ၂၉ ၂၉	၂၈ ၂၉ ၂၉ ၂၉
၃၃။	သစ်တောလုပ်ငန်းဆောင်ရွက်မှုအခြေအနေ (က) သစ်တောများ (ခ) စီးပွားဖြစ်သစ်တောစိုက်ခင်း (ဂ) သစ်ထုတ်လုပ်မှု (ဃ) သစ်တောထွက်ပစ္စည်းများ	၃၀ ၃၀ ၃၀ ၃၁	၃၀ ၃၀ ၃ ၃၁
၃၄။	တွင်းထွက်ပစ္စည်းထုတ်လုပ်မှုလုပ်ငန်း (က) ဓာတ်သတ္တုတူးဖော်ထုတ်လုပ်မှု (ခ) ကျောက်မျက်တူးဖော်ထုတ်လုပ်မှု	၃၁ ၃၁	၃၁ ၃၁
၃၅။	စွမ်းအင်နှင့်လျှပ်စစ်ကဏ္ဍ (က) ရေနံထုတ်လုပ်မှု (ခ) ရေနံချက်စက်ရုံ (ဂ) ဓာတ်ဆီ/ဒီဇယ် အရောင်းဆိုင်များ (ဃ) သဘာဝဓါတ်ငွေ့ပိုက်လိုင်း (င) သဘာဝဓါတ်ငွေ့ထုတ်လုပ်မှု (စ) သဘာဝဓါတ်ငွေ့အရောင်းဆိုင်များ	၃၂ ၃၂ ၃၃ ၃၃ ၃၃ ၃၃	၃၂ ၃၂ ၃၃ ၃၃ ၃၃ ၃၃

စဉ်	အကြောင်းအရာ	စာမျက်နှာ	
		မှ	ထိ
	(ဆ) လျှပ်စစ်ဓါတ်အားထုတ်လုပ်မှု (ဇ) ဓါတ်အားခွဲရုံ (ဈ) ထရန်စဖော်မာအရေအတွက် (ည) လျှပ်စစ်ဓါတ်အားသုံးစွဲမှု	၃၄ ၃၄ ၃၄ ၃၄ ၃၅	၃၄ ၃၄ ၃၄ ၃၄ ၃၅
၃၆။	ဆက်သွယ်ရေး (က) စာတိုက်၊ ကြေးနန်း၊ တယ်လီဖုန်း၊ အင်တာနက် (ခ) ရုပ်သံလွှင့်ရုံ/ ထပ်ဆင့်လွှင့်ရုံ	၃၅ ၃၅	၃၅ ၃၅
၃၇။	ပို့ဆောင်ရေးနှင့်လမ်းပန်းဆက်သွယ်ရေးလုပ်ငန်း (က) လေကြောင်းလမ်း (ခ) ရေကြောင်းလမ်း (ဂ) ရထားလမ်းနှင့်ဘူတာရုံများ (ဃ) ကားဂိတ်များ	၃၆ ၃၆ ၃၆ ၃၇	၃၆ ၃၆ ၃၆ ၃၇
၃၈။	ပြည်သူ့ဆောက်လုပ်ရေးလုပ်ငန်းများ (က) ကားလမ်းများ (ခ) မြို့နယ်ချင်းဆက်လမ်းများ (ဂ) တံတားများ (ဃ) လမ်း၊ တံတားသုံးစက်ကိရိယာများ (င) လမ်း၊ တံတားအသုံးပြုခကောက်ခံသည့်လုပ်ငန်း	၃၈ ၃၈ ၃၉ ၄၀ ၄၀	၃၈ ၃၈ ၃၉ ၄၀ ၄၀
၃၉။	ဟိုတယ်နှင့်ခရီးသွားလုပ်ငန်း (က) ဟိုတယ် (ခ) မိုတယ်၊ အင်း၊ တည်းခိုခန်း (ဂ) ကမ်းခြေ/ အပန်းဖြေနေရာ	၄၀ ၄၀ ၄၁	၄၀ ၄၀ ၄၁
၄၀။	သမဝါယမအသင်းများ	၄၁	၄၁

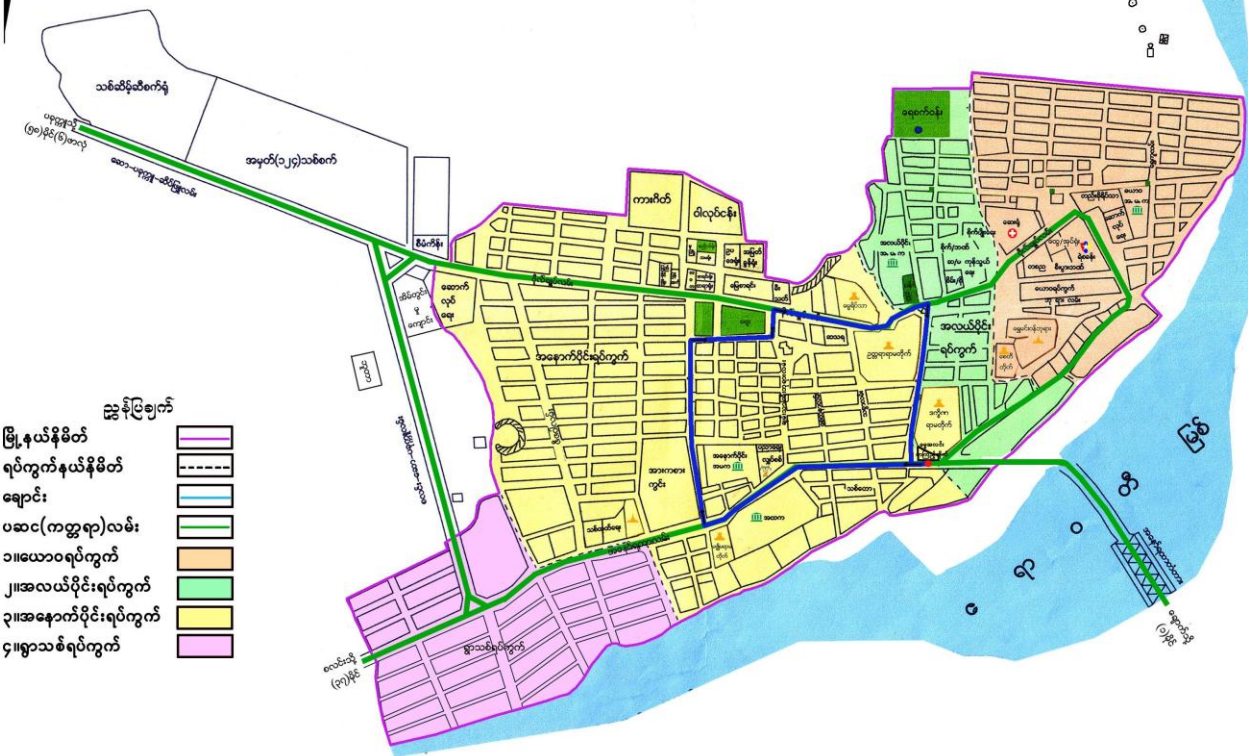
စဉ်	အကြောင်းအရာ	စာမျက်နှာ	
		မှ	ထိ
၄၁။	စီးပွားရေးဆိုင်ရာ အခြေခံအဆောက်အဦများ (က) ကုမ္ပဏီ၊ ကုန်စည်ဒိုင်၊ ပွဲရုံ၊ ဈေးနှင့် ကုန်တိုက်များ (ခ) ဘဏ်များ (ဂ) စတိုးဆိုင်နှင့် အရောင်းဆိုင်များ	၄၁ ၄၃ ၄၄	၄၃ ၄၃ ၄၄
၄၂။	စည်ပင်သာယာရေးလုပ်ငန်းများ (က) ဈေးလုပ်ငန်း (ခ) သောက်သုံးရေရရှိရေးလုပ်ငန်း (ဂ) သန့်ရှင်းရေးလုပ်ငန်း (ဃ) လမ်း၊ တံတားလုပ်ငန်း	၄၄ ၄၄ ၄၄ ၄၅	၄၄ ၄၄ ၄၄ ၄၅
၄၃။	ပုံနှိပ်လုပ်ငန်းနှင့် မီဒီယာလုပ်ငန်းများ (က) ပုံနှိပ်လုပ်ငန်းနှင့် တေးသံသွင်း၊ ဗွီဒီယို (ခ) မီဒီယာလုပ်ငန်းများ	၄၆ ၄၆	၄၆ ၄၆
၄၄။	ဌာနဆိုင်ရာများမှ ကောက်ခံရရှိငွေနှင့် ဌာနဆိုင်ရာများ သို့ ရန်ပုံငွေခွဲဝေချထားမှု (က) ဌာနဆိုင်ရာအလိုက် အခွန် ကောက်ခံရရှိမှု (ခ) ဌာနဆိုင်ရာများသို့ ရန်ပုံငွေခွဲဝေချထားမှု	၄၆ ၄၆	၄၆ ၄၇
၄၅။	ပြည်တွင်း အသားတင်ထုတ်လုပ်မှုနှင့် ဝန်ဆောင်မှု တန်ဖိုး	၄၉	၄၉
၄၆။	လူတစ်ဦးချင်းဝင်ငွေ	၄၉	၄၉
၄၇။	အသက်မွေးဝမ်းကြောင်း လုပ်ငန်းအလိုက် အလုပ်လုပ်သူ ဦးရေ	၅၀	၅၀
၄၈။	အလုပ်လုပ်နိုင်သူဦးရေနှင့် အလုပ်လက်မဲ့ဦးရေ	၅၀	၅၀
	အခန်း(၇) လူမှုရေးဆိုင်ရာ အချက်အလက်များ		

စဉ်	အကြောင်းအရာ	စာမျက်နှာ	
		မှ	ထိ
၄၉။	ပညာရေးကဏ္ဍ		
	(က) အဆင့်မြင့်ပညာ	၅၁	၅၁
	(ခ) အခြေခံပညာ	၅၁	၅၄
	(ဂ) မူလတန်းကြိုကျောင်း	၅၄	၅၄
	(ဃ) ဘုန်းတော်ကြီးသင်ပညာရေးကျောင်း	၅၅	၅၅
	(င) ကျောင်းနေအရွယ်ကလေးများ ကျောင်းအပ်နှံမှု	၅၅	၅၅
	(စ) တက္ကသိုလ်ဝင်တန်းအောင်မြင်မှု	၅၅	၅၅
	(ဆ) စာတတ်မြောက်မှု ရာခိုင်နှုန်း	၅၅	၅၅
	(ဇ) သင်ကြားမှု သင်ယူမှုအထောက်အကူပြုစာသင်ခန်းများဖွင့်လှစ်နိုင်မှု	၅၆	၅၆
	(ဈ) စာကြည့်တိုက်များဖွင့်လှစ်နိုင်မှု	၅၇	၅၇
(ည) ပညာရေးအတွက် အစိုးရအသုံးစရိတ်	၅၇	၅၇	
၅၀။	ကျန်းမာရေးကဏ္ဍ		
	(က) ဆေးရုံများ	၅၇	၅၇
	(ခ) ဆေးပေးခန်းများ	၅၇	၅၇
	(ဂ) ကျေးလက်ကျန်းမာရေးဌာန/ဌာနခွဲ	၅၈	၅၈
	(ဃ) ကျန်းမာရေးစောင့်ရှောက်မှု	၅၉	၅၉
	(င) ဒေသတွင်း အများဆုံးဖြစ်တတ်သောရောဂါများ	၅၉	၅၉
	(စ) HIV/ AIDS-ရောဂါ ဖြစ်ပွား/ သေဆုံးဦးရေ	၅၉	၅၉
	(ဆ) ကျန်းမာရေးဆိုင်ရာ အညွှန်းကိန်းများ	၆၀	၆၀
၅၁။	လူမှုရေးအသင်းအဖွဲ့များ		
	(က) INGO	၆၀	၆၀
	(ခ) NGO (ဦးရေ)	၆၁	၆၁
	(ဂ) အသင်းအဖွဲ့များ	၆၁	၆၅
၅၂။	အားကစားနှင့်ပျော်ဖြေရေးလုပ်ငန်းများ	၆၆	၆၆

စဉ်	အကြောင်းအရာ	စာမျက်နှာ	
		မှ	ထိ
	အခန်း(၈) ဘာသာရေးဆိုင်ရာအချက်အလက်များ		
၅၃။	ဗုဒ္ဓဘာသာဆိုင်ရာအဆောက်အဦများနှင့်သာသနာဝင်ပုဂ္ဂိုလ်များ (က) သာသနိကအဆောက်အဦများ (ခ) ရဟန်းသံဃာနှင့်သီလရှင်များ (ဂ) ထင်ရှားသည့်ဘုရား၊စေတီ၊ပုထိုးများ (ဃ) ကင်္ဂလီ၊သင်္ဃာတိုက်၊ဆရာတော်ကြီးတော်တော်များ	၆၆ ၆၆ ၆၇ ၆၇	၆၆ ၆၆ ၆၇ ၆၇
၅၄။	အခြားဘာသာရေးအဆောက်အဦများ	၆၇	၆၇
၅၅။	သမိုင်းဝင်ထင်ရှားသောအဆောက်အဦနှင့်နေရာများ	၆၈	၆၈
	အခန်း(၉) ဒေသဖွံ့ဖြိုးရေးဆိုင်ရာအချက်အလက်များ		
၅၆။	ဒေသဖွံ့ဖြိုးရေးလုပ်ငန်းများဆောင်ရွက်နိုင်မှုအခြေအနေ (က) ကျေးလက်ဒေသဖွံ့ဖြိုးတိုးတက်ရေးဦးစီးဌာနမှ ဆောင်ရွက်သည့်လုပ်ငန်းများ (ခ) အစိုးရနှင့်ပြည်သူ့ဆောင်ရွက်သည့်ဒေသဖွံ့ဖြိုးရေးလုပ်ငန်းများ	၆၈ ၇၂	၇၁ ၈၂
၅၇။	မြို့နယ်ဆင်းရဲမှုနှုန်း	၈၃	၈၃
၅၈။	မြို့ပြစီမံကိန်း(TownPlan)နှစ်(၃၀)အတွက်မြေအသုံးချမှုဆိုင်ရာလျာထားမှု	၈၄	၈၄
	အခန်း(၁၀) အထွေထွေ		
၅၉။	အခြားတင်ပြလိုသောအချက်များ	၈၄	၈၄
၆၀။	နိဂုံး	၈၄	၈၄

စဉ်	အကြောင်းအရာ	စာမျက်နှာ	
		မှ	ထိ
	အခန်း(၁၀) အထွေထွေ		
၅၉။	အခြားတင်ပြလိုသောအချက်များ	၈၄	၈၄
၆၀။	နိဂုံး	၈၄	၈၄

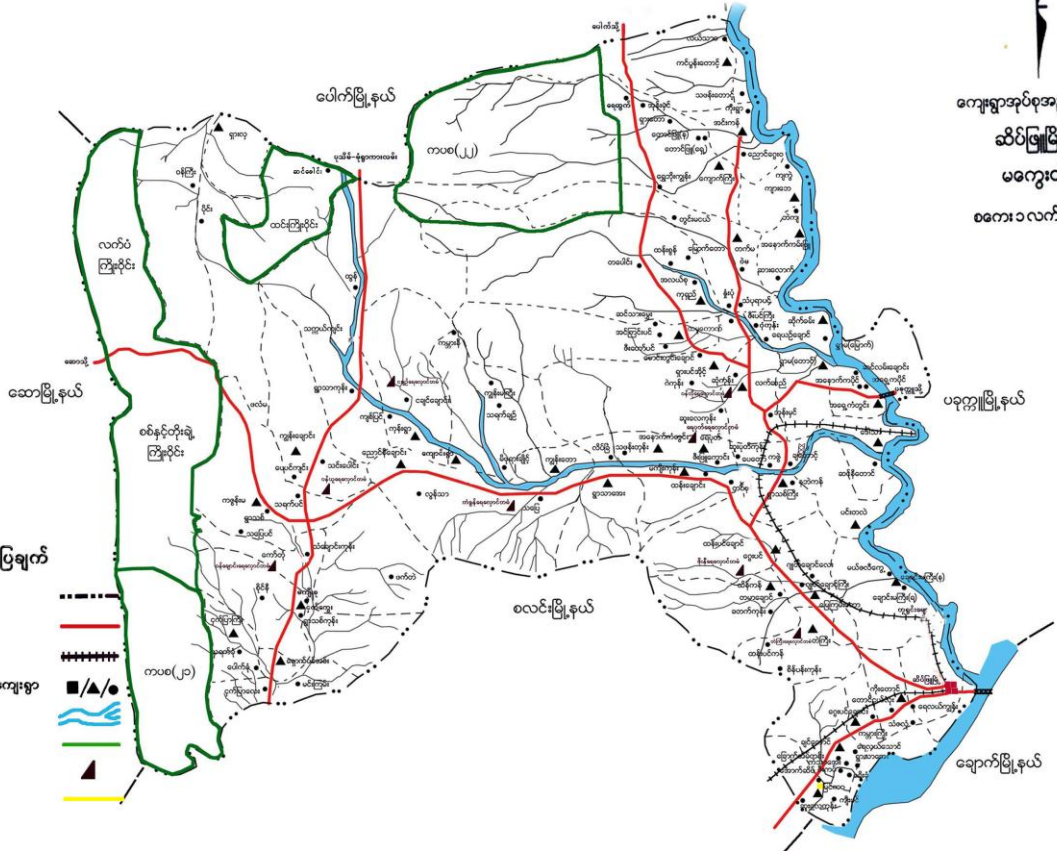
မကွေးတိုင်းဒေသကြီး၊ ပခုက္ကူမြို့နယ်၊ ဆိပ်ဖြူမြို့၊ အကွက်ချအညွှန်းပြမြေပုံ



- ပြင်ဆင်ခြင်း**
- မြို့နယ်နိမိတ်
 - ရပ်ကွက်နယ်နိမိတ်
 - ချောင်း
 - ပဆင်(ကတ္တရာ)လမ်း
 - ၁။ယောဝရပ်ကွက်
 - ၂။အလယ်ပိုင်းရပ်ကွက်
 - ၃။အနောက်ပိုင်းရပ်ကွက်
 - ၄။ရွာသစ်ရပ်ကွက်

မကွေးတိုင်းဒေသကြီး၊ ပခုက္ကူခရိုင်၊ ဆိပ်ဖြူမြို့နယ် အခြေပြမြေပုံ

ကျေးရွာအုပ်စုအညွှန်းပြမြေပုံ
 ဆိပ်ဖြူမြို့နယ်
 မကွေးတိုင်း
 စကေး ၁ လက်မ = ၄ မိုင်

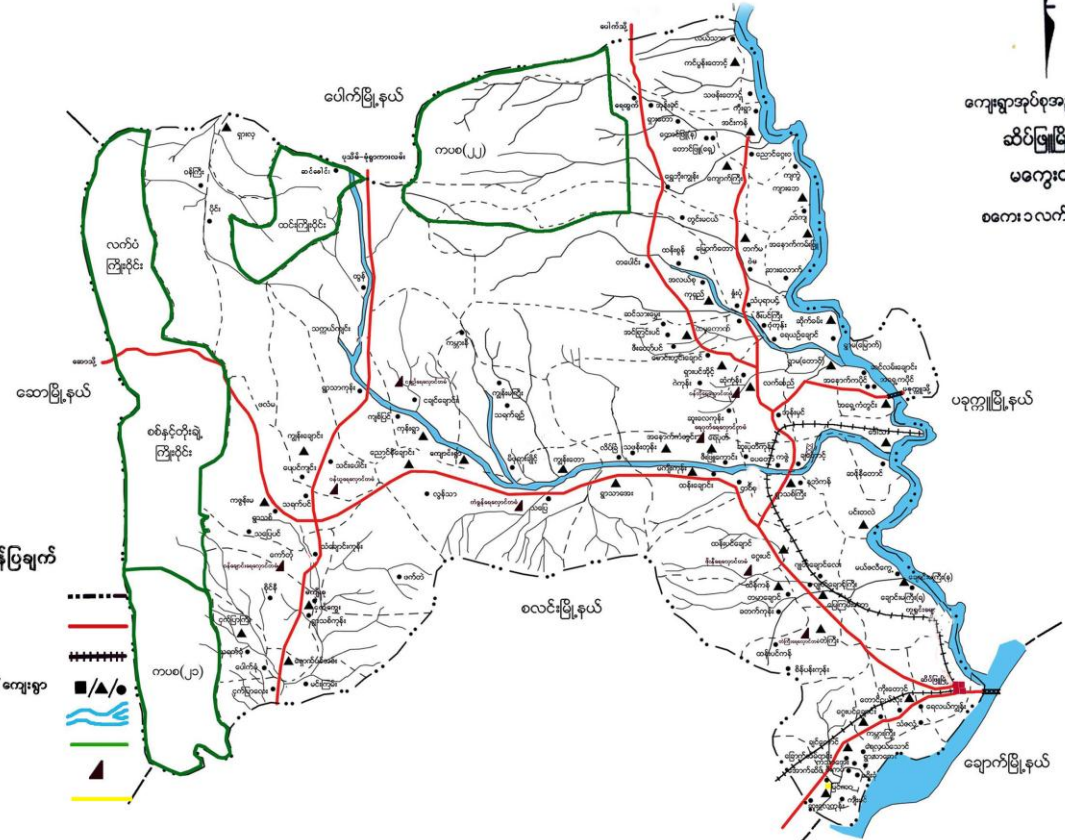


- ညွှန်းပြချက်**
- မြို့နယ်ခြား
 - ကာလမ်း
 - စီးရထားလမ်း
 - မြို့/ကျေးရွာအုပ်စု/ကျေးရွာ
 - မြစ်ချောင်း
 - သစ်တောကြီးရိုင်း
 - ဆည်/တာဝန်
 - လျှပ်စစ်မြစ်ရေတံ



မကွေးတိုင်းဒေသကြီး၊ ပခုက္ကူခရိုင်၊ ဆိပ်ဖြူမြို့နယ် အခြေပြမြေပုံ

ကျေးရွာအုပ်စုအညွှန်းပြမြေပုံ
 ဆိပ်ဖြူမြို့နယ်
 မကွေးတိုင်း
 စကေး ၁ လက်မ = ၄ မိုင်



- ညွှန်းပြချက်**
- မြို့နယ်ခြား
 - ကာလမ်း
 - စီးရထားလမ်း
 - မြို့/ကျေးရွာအုပ်စု/ကျေးရွာ
 - မြစ်ချောင်း
 - သစ်တောကြီးရိုင်း
 - ဆည်/တာဝံ
 - လျှပ်စစ်မြစ်ရေတံ

- (dashed line)
- (solid red line)
- ++++ (dashed line with cross-ticks)
- /▲/● (solid black shapes)
- ~~~~ (blue wavy line)
- (solid green line)
- ▲ (solid black triangle)
- (solid yellow line)