

ဆောမြို့နယ်ဒေသဆိုင်ရာအချက်အလက်များ
၇၇

ဒေသသမိုင်းအကျဉ်း



၁။ ဆောမြို့ကို ဂေါတမဗုဒ္ဓ ဝါတော် (၂၀)အရ ပရိနိဗ္ဗာန်မဝင်မီ (၂၅)နှစ် (BC-၅၆၉)ခန့်တွင် “ပူရန္တပ္ပ” တိုင်းခေါ် “အပရန္တ” တိုင်းသစ်လူမျိုးတို့၏ ဘုရင့်သမီးတော် “စောကလျာ” မင်းသမီးက စတင်တည်ထောင်ခဲ့၍ “စောကလျာမြို့(ဝါ) “အစောမြို့” (ဝါ) “စောမြို့” ဟု သမုတ်ခဲ့လေရာ လက်ရှိခေါ် နေသော ဆောမြို့ဟု ပြောင်းလဲခေါ်ဝေါ်လာခဲ့ခြင်းဖြစ်ပေသည်။ ဆောမြို့နေရာအား (၃)နေရာပြောင်းလဲ ခဲ့သည်။ ယခုနေရာသည် အလောင်းစည်သူတည်သော နေရာမဟုတ်ချေ။ ပထမနေရာကား၊ ယခုနေရာ၏ မြောက်ဘက် ကိုက်(၅၀၀)အကွာဖြစ်၏။ ဒုတိယနေရာကား၊ ဆောချောင်း၏ လက်ယာဘက်ကမ်း ယခု လက်ရှိမြို့နေရာ တောင်ဘက်တွင်ဖြစ်၍ လက်ရှိနေရာသည် တတိယတည်ထောင်သော မြို့နေရာသာဖြစ် ပေသည်။

၂။ ဆောမြို့နယ်သည် ရပ်ကွက်(၂)ရပ်ကွက်၊ ကျေးရွာအုပ်စု(၃၆) အုပ်စု၊ ကျေးရွာပေါင်း (၇၂)ရွာဖြင့် ဖွဲ့စည်းခဲ့ပါသည်။ဆောမြို့နယ်သည် အနော်ရထာမင်းလက်ထက် ကင်းတပ်မြို့ (၄၃)မြို့၊ တိုက်ကျန်(၇)ရွာ၊ ရှဲ့(၄)ရွာပါဝင်လျက် စစ်စခန်းချထားခြင်းခံခဲ့ရသည်။ ရွာစုမြို့များဖြစ်သော ယော(၄)မြို့အနက်၊ ဆော၊ ယော၊ လောင်းရှည် ဟူ၍ ယောမြို့ (၃)မြို့ ပါဝင်သည်။

တည်နေရာနှင့်အကျယ်အဝန်း

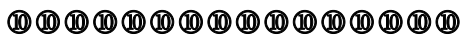


နယ်နိမိတ်



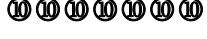
၄။ ဆောမြို့နယ်၏အရှေ့ဘက်တွင် ဆိပ်ဖြူမြို့နယ်၊ တောင်ဘက်တွင် စေတုတ္ထရာမြို့နယ် အနောက်ဘက်တွင် ကန်ပက်လက်မြို့နယ်မြောက်ဘက်တွင် ကျောက်ထုမြို့တို့နှင့် နယ်နိမိတ် ထိစပ်လျက်ရှိပါသည်။

မြေမျက်နှာသွင်ပြင်




၅။ ဆောမြို့နယ်သည် အရှေ့ဘက်၊ အနောက်ဘက်တွင်တောင်ကုန်း၊ တောင်တန်းများ ထူထပ် လျက်ရှိပြီး အလယ်ပိုင်းတွင် မြေပြန့်လွင်ပြင်အနည်းငယ်ရှိပါသည်။ ထင်ရှားသော တောင်တန်းများမှာ ခမ်းတိုတောင်တန်း၊ ပုံညာတောင်တန်း၊ ဆင်လဲတောင်၊ ဒူးတော်တောင်၊ ငကျောတောင်၊ နွားမတောင် စသည်တို့ဖြစ်ပါသည်။

ရေဆင်း



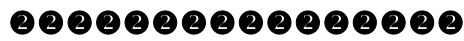
ဆောမြို့နယ်တွင်ဝန်းရံလျက်ရှိသောချောင်းများမှာစလင်းချောင်း၊ ရင့်ရဲချောင်း၊ ချုပ်ချောင်း၊ ဆော
ချောင်း၊ကတင်းချောင်း၊ကျောက်စစ်ချောင်းတို့ဖြစ်ပြီးချင်းတောင်တန်းတွင်မြစ်ဖျားခံပြီးအရှေ့ဘက်
တီမြစ်အတွင်းသို့စီးဝင်လျက်ရှိသည်။

ပင်လယ်ရေမျက်နှာပြင်အထက်အမြင့်




၇။ ဆောမြို့နယ်သည် ပင်လယ်ရေမျက်နှာပြင်အထက်အမြင့်(၁၂၅၀)ပေအထက်တွင်
တည်ရှိပါသည်။

ရာသီဥတုနှင့်သဘာဝပတ်ဝန်းကျင်

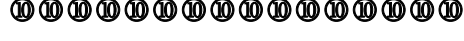


ရာသီဥတု



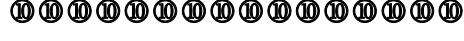
၈။ ဆောမြို့နယ်သည် ပူအိုက်စိုစွတ်သော ရာသီဥတုရှိပြီး၊ အမြင့်ဆုံးအပူချိန် (၄၁)ဒီဂရီစင်တီဂရိတ်နှင့်
အနိမ့်ဆုံးအပူချိန်မှာ (၂၂) ဒီဂရီစင်တီဂရိတ်ဖြစ်ပါသည်။

သဘာဝပေါက်ပင်များ



၉။ ဆောမြို့နယ်အတွင်း
ကျွန်း၊အင်ကြင်း၊ပျဉ်း၊အင်ပင်၊ယင်းမာ၊ရှား၊နှော၊ခူဆန်၊ပဲမကျက်၊မြောက်ပို(ယမနေ)၊သခွက်၊
တောင်သရက်၊
နပဲ၊ထောက်ကြွံ(ဖောက်ခြံ)၊သပြေ၊ဖန်းခါး၊တယ်၊သန်း၊ရုန်း၊ဒဟတ်၊တမာ၊လက်ထုတ်၊ကျိုပန်း၊နိပဆေး၊သ
မင်ဇာ၊ဆီးပလွေ၊သပွတ်ကြီး၊သနပ်ခါး၊လျော်အမျိုးမျိုး၊မန်ကျည်း၊ဇီး၊ မျှင်ဝါး၊သိုက်ဝါး၊ကျသောင်းဝါး၊
ကြခတ်ဝါး၊ သနပ်ဝါး၊ တင်းဝါး၊ မြိုင်ဝါး၊ဖျောက်ဆိပ်၊ ပျဉ်းကတိုး၊ ပိတောက်၊ သင်းဝင်၊ သစ်ရာ၊
လက်ပံ၊စသည့်အပင်များ ပေါက်ရောက်ပါသည်။

သဘာဝဆေးပင်များ



၁၀။ ဆောမြို့နယ်အတွင်း ဘယဆေးပင်များကို တောင်ကုန်း ဒေသများတွင် တွေ့ရှိရပါသည်။ ၎င်း တို့မှာ
ကြောင်ပန်း၊ဘုမ္မရာဇာ၊ လက်ထုပ်၊ဆေးတလုံး၊ စတုခါး၊ သက်ရင်း၊ ဆိတ်ဖူး၊ လင်းနေ၊ ဝံအူ၊
ပိတ်ချင်း၊စီရီ၊စုလာနဖာ၊ ပန်းညို၊ ဖွားဘက်၊ မိတ်သလင်၊ ထိဂရုန်းကြီး၊ ထိဂရုန်းလေး၊ ငမိုင်ရှင်၊ ငပြေရှင်၊ နနွင်း၊
အုံတုံ၊ တွင်းနက်ကတိုး၊ ဆေးကိန္နရာ၊ဝရောင်းကင်းချဉ်၊သက်တန်ပင်ငြိမ့်၊ပတဲကော၊တိလင်္ဂီသာ၊ မဟာရံတံတိုင်း၊
ဆီမီးတောက်၊ငရံနင်း၊ရွက်ကျပင်ပေါက်၊ ဝက်သဝရော၊ ဆင်သမန္တယ်၊ ဒန့်သလွန်၊ဗူးခါး၊ သတွတ်စိမ်း၊
ကျဘဟုန်း၊သဥ၊ စာလေးဦးနှောက်၊ ရှားစောင်းအမျိုးမျိုး၊ ကန်နဖော့၊ ခွေးတောက်၊ ပန်းမ၊ နာဂရာဇာ၊
ဥနွဲ့၊မုံညင်း၊ယမ်းခွေရိုင်၊ ဧကရာဇ်၊ ဆေးမင်း၊ မြက်မုံညင်း၊ဇီယာ၊ ဝက်ချေးပနဲ စသည်တို့ ပေါက်ရောက်ပါသည်။

တောရိုင်းတိရစ္ဆာန်များ

၀၀၀၀၀၀၀၀၀၀၀၀၀၀၀၀၀၀၀၀၀၀၀၀၀၀၀၀၀၀၀၀၀၀၀၀၀

၁၁။ ဆောမြို့နယ်အတွင်းရှိတောရိုင်းတိရစ္ဆာန်များမှာ ဆင်၊ ပြောင်၊ စိုင်း၊ ဆတ်၊ ချေ၊ တောဆိတ်၊ တောဝက်၊ မျောက်၊ သင်းခွေချပ်၊ ယုန်၊ ဖွတ်၊ ပဒပ်၊ ရှဉ့်၊ရစ်၊ ဘုတ်၊ ခါ၊ ငုံး၊ ခို၊ မီးကွက်၊ စွန်၊ လိပ်၊ တောကြောင်၊ စပါးကြီးမြွေ၊ စပါးအုံးမြွေ၊ တောင်မြွေပွေး၊ ငန်းတော်ကြား၊ မြွေဟောက်၊ လင်းမြွေ စသည့်သတ္တဝါများ တို့ဖြစ်ပါသည်။

သဘာဝပတ်ဝန်းကျင်လက်ရှိအခြေနေ

၀၀၀၀၀၀၀၀၀၀၀၀၀၀၀၀၀၀၀၀၀၀၀၀၀၀၀၀၀၀၀၀၀၀၀၀၀

၁၂။ ဆောမြို့နယ်သည် အရှေ့ဘက်တွင်ရှမ်းရိုးမတောင်တန်းကြီးနှင့် ဆက်စပ်လျက်ရှိပြီး သဘာဝတောတောင်များ ဝန်းရံတည် ရှိသဖြင့် သဘာဝပတ်ဝန်းကျင်မှာ စိမ်းလန်းစိုပြေကောင်းမွန်လျက်ရှိပါသည်။

သဘာဝပတ်ဝန်းကျင်ထိန်းသိမ်းရေးလုပ်ငန်းများ

၀၀၀၀၀၀၀၀၀၀၀၀၀၀၀၀၀၀၀၀၀၀၀၀၀၀၀၀၀၀၀၀၀၀၀၀၀

၁၃။ ဆောမြို့နယ်သည် ဘာဝပတ်ဝန်းကျင်ထိန်းသိမ်းရေးအတွက် နိုင်ငံတော်မှ ကျွန်းအစားထိုးပင်များ စိုက်ပျိုးခြင်း၊အခြားအဖိုးတန်သစ်ပင်များ စိုက်ပျိုးခြင်းများ ဆောင်ရွက်လျက် ရှိပါသည်။

သဘာဝဘေးအန္တရာယ်ကျရောက်မှု

၀၀၀၀၀၀၀၀၀၀၀၀၀၀၀၀၀၀၀၀၀၀၀၀၀၀၀၀၀၀၀၀၀၀၀၀၀

၁၄။ ဆောမြို့နယ်တွင် သဘာဝဘေးအန္တရာယ်အနေဖြင့် မိုးများပြီး၊ တောင်ကျချောင်းရေများကြောင့် လူ၊တိရစ္ဆာန်နှင့်လယ်မြေများပျက်စီးဆုံးရှုံးမှုများနှင့် မြေပြိုခြင်းဘေးအန္တရာယ်များကျရောက်မှုရှိပါသည်။ ထို့ပြင် မိုးကြိုးအန္တရာယ်ကျရောက်မှုများလည်းရှိပါသည်။ ပွင့်လင်းရာသီတွင်လည်း မီးဘေး အန္တရာယ်ကြိုတင်ကာကွယ်ရေး သတိပေးနှိုးဆော်ချက်များကို သက်ဆိုင်ရာ ရပ်ကွက်/ကျေးရွာအုပ်စု အုပ်ချုပ်ရေးမှူးများမှ အသံချဲ့စက်ဖြင့် လှည့်လည် ဆော်သြခြင်းများ ဆောင်ရွက်ပေးလျက်ရှိပါသည်။

လူဦးရေဆိုင်ရာအချက်အလက်များ

၂၂၂၂၂၂၂၂၂၂၂၂၂၂၂၂၂၂၂၂

နေထိုင်သည့်တိုင်းရင်းသားလူမျိုးစုများ

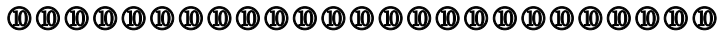
၀၀၀၀၀၀၀၀၀၀၀၀၀၀၀၀၀၀၀၀၀၀၀၀၀၀၀၀၀၀၀၀၀၀၀၀၀

၁၅။ ဆောမြို့နယ်တွင် နေထိုင်ကြသောတိုင်းရင်းသားလူမျိုးစုများမှာ အောက်ပါအတိုင်းဖြစ်ပါသည်-

- (က) ကချင် - - - ၅ဦး
- (ခ) ကယား - - - ၁ဦး
- (ဂ) ကရင် - - - ၃ဦး
- (ဃ) ချင်း - - - - ၁၆၂၁
- (င) ဗမာ- - - - ၇၄၅၉၁ဦး

- (စ) မွန် -----၁ဦး
- (ဆ) ရခိုင် -----၂၃ဦး
- (ဇ) ရှမ်း-----၁၁ဦး
- မြို့နယ်ချုပ်-----၉၁၂၄ ဦး

အိမ်ခြေ၊အိမ်ထောင်စု၊လူဦးရေ



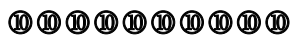
၁၆။ ဆောမြို့နယ်၏ ၂၀၂၀ပြည့်နှစ် ဧပြီလကုန်အထိ လူဦးရေမှာ အောက်ပါအတိုင်းဖြစ်ပါသည်-

(က)အိမ်ခြေ/အိမ်ထောင်စု



ဆောမြို့နယ်တွင် မြို့ပေါ်ရှိအိမ်ခြေ(၁၂၃၅)အိမ်၊အိမ်ထောင်စု(၁၃၂၂)စုရှိပြီး ကျေးလက်နေ အိမ်ခြေ(၁၃၆၁၁)အိမ်၊ အိမ်ထောင်စု(၁၃၃၉၅)စုရှိရာ စုစုပေါင်း အိမ်ခြေ(၁၄၈၄၆)အိမ်နှင့် အိမ်ထောင်စု(၁၄၇၁၇)စုရှိပါသည်။

(ခ)လူဦးရေ



အသက်(၁၈)နှစ်အထက်

မြို့ပေါ်နေ ကျား(၂၂၁၇၃)ဦး၊ မ(၂၅၀၂)ဦး၊
 စုစုပေါင်း(၄၆၇၅)ဦး၊
 ကျေးလက်နေ ကျား(၂၃၅၂၆)ဦး၊ မ(၂၆၁၄၄)ဦး၊
 စုစုပေါင်း(၄၉၆၇၀)ဦး၊
 မြို့နယ်အတွင်း ကျား(၂၅၆၉၉)ဦး၊ မ(၂၈၆၄၆)ဦး၊
 စုစုပေါင်း(၅၄၃၄၅)ဦး၊
 အသက်(၁၈)နှစ်အောက်

မြို့ပေါ်နေ ကျား(၆၂၉)ဦး၊ မ(၆၂၀)ဦး၊
 စုစုပေါင်း(၁၂၄၉)ဦး၊
 ကျေးလက်နေ ကျား(၇၈၅၉)ဦး၊ မ(၇၇၂၂)ဦး၊
 စုစုပေါင်း(၁၅၅၇၉)ဦး၊
 မြို့နယ်အတွင်း ကျား(၈၄၈၆)ဦး၊ မ(၈၃၄၂)ဦး၊
 စုစုပေါင်း(၁၆၈၂၈)ဦး၊
 မြို့နယ်ချုပ်

မြို့ပေါ်နေ ကျား(၂၈၁၂)ဦး၊ မ(၃၁၂၂)ဦး၊
 စုစုပေါင်း(၅၉၂၄)ဦး၊
 ကျေးလက်နေ ကျား(၃၁၃၈၃)ဦး၊ မ(၃၃၈၆၆)ဦး၊
 စုစုပေါင်း(၆၅၂၄၉)ဦး၊
 မြို့နယ်အတွင်း ကျား(၃၄၁၈၅)ဦး၊ မ(၃၆၉၈၈)ဦး၊
 စုစုပေါင်း(၇၁၁၇၃)ဦး၊

အုပ်ချုပ်ရေးဆိုင်ရာအချက်အလက်များ

●●●●●●●●●●●●●●●●●●●●●●

အုပ်ချုပ်ရေးမှူးရုံးများ

၀၀၀၀၀၀၀၀၀၀၀၀၀၀၀၀၀၀၀၀၀၀၀၀၀၀၀၀၀၀

၁၇။ မြို့နယ်အုပ်ချုပ်ရေးမှူး(၁)ဦး၊မြို့နယ်ရုံး(၁)ရုံး၊ ရပ်ကွက်ရုံး(၂)ရုံး၊ ကျေးရာအုပ်စုရုံး(၆၃)ရုံး

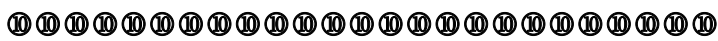
ဆောမြို့နယ်ရှိဌာနဆိုင်ရာများ

၀၀၀၀၀၀၀၀၀၀၀၀၀၀၀၀၀၀၀၀၀၀၀၀၀၀၀၀၀၀၀၀၀၀၀၀

- ၁။ မြို့နယ်ထွေ/အုပ်ဌာန
- ၂။ မြို့နယ်တရားရုံး
- ၃။ မြို့နယ်ဥပဒေရုံး
- ၄။ မြို့နယ်ကော်မရှင်ရုံး
- ၅။ မြို့နယ်စာရင်းစစ်ရုံး
- ၆။ မြန်မာနိုင်ငံရဲတပ်ဖွဲ့
- ၇။ မီးသတ်ဦးစီးဌာန
- ၈။ စည်ပင်သာယာရေးအဖွဲ့
- ၉။ ပြန်/ဆက်
- ၁၀။ သာသနာရေးဦးစီးဌာန
- ၁၁။ သမဝါယမဦးစီးဌာန
- ၁၂။ စိုက်ပျိုးရေးဦးစီးဌာန
- ၁၃။ လယ်/စိုဦးစီးဌာန
- ၁၄။ ဆည်မြောင်း(ထသရ)
- ၁၅။ ဆည်မြောင်း(တည်-၅)
- ၁၆။ စက်မှုသီးနှံဖွံ့ဖြိုးရေး
- ၁၇။ ကြံ့သုတေသန
- ၁၈။ မွေး/ကု

- ၁၉။ ဆသရ(အော်တို)
- ၂၀။ ဆသရ(ကြေးနန်း+စာတိုက်)
- ၂၁။ ဆသရ(အခွန်)
- ၂၂။ ပို့ဆောင်ရေး(နပတ)
- ၂၃။ မိုးလေဝသနှင့်ဇလဗေဒ
- ၂၄။ ပတ်ဝန်းကျင်/သစ်တော
- ၂၅။ မြန်မာ့လျှပ်စစ်လုပ်ငန်း
- ၂၆။ လဝက
- ၂၇။ အား/ကာ
- ၂၈။ ပညာရေး
- ၂၉။ ကျန်းမာရေး
- ၃၀။ ကျေးလက်ဖွံ့ဖြိုးရေး
- ၃၁။ မြန်မာ့စီးပွားရေးဘဏ်
- ၃၂။ ပြည်တွင်းအခွန်များ
- ၃၃။ စီမံကိန်း
- ၃၄။ လမ်းဦးစီးဌာန
- ၃၅။ အလုပ်သမားဥပဒေ
- ၃၆။ အလုပ်ညွှန်
- ၄၄။ လယ်/ဘဏ်
- ၄၇။ ထပ်ဆင့်လွှင့်စက်ရုံ
- ၄၈။ သစ်ထုတ်(တောင်)

နိုင်ငံရေးပါတီများ



- ၁။ ပြည်ခိုင်ဖြိုး
- ၂။ NLD
- ၃။ တစည
- ၄။ အရှိချင်း
- ၅။ ပြည်သူ့ပါတီ
- ၆။ ညီညွတ်သောဒီမိုကရက်တစ်
- ၇။ UBP
- ၈။ အမျိုးသားဒီမိုကရေစီအင်အားစု

ရွေးချယ်ခံရသောလွှတ်တော်ကိုယ်စားလှယ်များ

၀၀၀

ပြည်သူ့လွှတ်တော်

ဦးကျော်တင်(အမျိုးသားဒီမိုကရေစီအဖွဲ့ချုပ်)

အမျိုးသားလွှတ်တော်

ဦးပြူးလွင်(အမျိုးသားဒီမိုကရေစီအဖွဲ့ချုပ်)

တိုင်းဒေသကြီးလွှတ်တော်

ဦးထင်လင်း၊အမှတ်(၁)၊တိုင်းဒေသကြီးလွှတ်တော်ကိုယ်စားလှယ်၊(အမျိုးသားဒီမိုကရေစီအဖွဲ့ချုပ်)

ဦးကျော်မြင့်၊အမှတ်(၂)၊တိုင်းဒေသကြီးလွှတ်တော်ကိုယ်စားလှယ်၊(အမျိုးသားဒီမိုကရေစီအဖွဲ့ချုပ်)

တိုင်းရင်းသားလူမျိုးလွှတ်တော်

ဦးလှထွန်း၊ချင်းတိုင်းရင်းသားလူမျိုးလွှတ်တော်ကိုယ်စားလှယ်၊(အမျိုးသားဒီမိုကရေစီအဖွဲ့ချုပ်)

စီးပွားရေးဆိုင်ရာအချက်အလက်

●●●●●●●●●●●●●●●●

စီးပွားရေးဆိုင်ရာခြုံငုံသုံးသပ်ချက်

၀၀

ဆောမြို့နယ်သည် ချင်းပြည်နယ်နှင့်ထိစပ်လျက်ရှိပြီး ကန်ပက်လက်မြို့နှင့် (၁၂)မိုင်အကွာတွင်တည်ရှိကာ၊ ဆော-ဆိပ်ဖြူ-ချောက်-မကွေး ကားလမ်းပေါ်တွင်တည်ရှိပါသည်။ စီးပွားရေးအရ စိုက်ပျိုးရေးကိုအဓိကလုပ်ကိုင်ကြရသော မြို့နယ်တစ်ခုဖြစ်ပါသည်။ ထို့အပြင် တပိုင်တနိုင် မွေးမြူရေးလုပ်ငန်းများကိုလည်း စီးပွားဖြစ်လုပ်ကိုင်ကြပါသည်။ ဆောမြို့နယ်သည် အခြားသော မြို့နယ်များသို့ ကုန်းလမ်းဖြင့် သွားလာနိုင်ပြီး လမ်းပန်းဆက်သွယ်ရေးကောင်းမွန်သော မြို့နယ်ဖြစ်ပါသည်။ မြို့နယ်၏အဓိကထွက်ကုန်များမှာ ဆန်၊ စပါး၊ နေကြာ၊ ပဲအမျိုးမျိုး၊ကြက်သွန်ဖြူတို့ဖြစ်ပြီး မြန်မာနိုင်ငံအထက်ပိုင်းနှင့် အောက်ပိုင်းဒေသများသို့ အများဆုံး တင်ပို့ရောင်းချပါသည်။

စီးပွားရေးဆိုင်ရာ အခြေခံအဆောက်အအုံများ

=====

ကုမ္ပဏီ၊ပွဲရုံများ၊ဈေးနှင့်ကုန်တိုက်များ

ကုမ္ပဏီများ

- (၁) ကုမ္ပဏီများ။ဆောမြို့နယ်တွင်မရှိပါ။
- (၂) ကုန်စည်ခိုင်များ။ဆောမြို့နယ်တွင်မရှိပါ။
- (၃) ပွဲရုံများ။ဆောမြို့နယ်တွင်မရှိပါ။

ဘဏ်များ

- ၁။ CBဘဏ်
- ၂။ မြန်မာ့စီးပွားရေးဘဏ်
- ၃။ လယ်ယာဖွံ့ဖြိုးရေးဘဏ်

စတိုးဆိုင်နှင့်အရောင်းဆိုင်များ(အရေအတွက်)

- ၁။ စတိုးဆိုင်(၁)ဆိုင်
- ၂။ ရွှေဆိုင် (၅)ဆိုင်
- ၃။ လျှပ်စစ်ပစ္စည်းဆိုင်(၂)ဆိုင်
- ၄။ ဖုန်း/ဖုန်းပစ္စည်းအရောင်းဆိုင်(၄)ဆိုင်
- ၅။ စာအုပ်ဆိုင်(၄)ဆိုင်
- ၆။ ဆေးဆိုင်(၂)ဆိုင်
- ၇။ စားသောက်ဆိုင်(၇)ဆိုင်
- ၈။ လက်ဖက်ရည်ဆိုင်(၆)ဆိုင်
- ၉။ ကုန်မာဆိုင်(၉)ဆိုင်
- ၁၀။ စိုက်ပျိုးရေးပစ္စည်းဆိုင်(၁)ဆိုင်
- ၁၁။ ဆောက်လုပ်ရေးပစ္စည်းဆိုင်(၂)ဆိုင်
- ၁၂။ ဆန်ဆိုင်(၂)ဆိုင်
- ၁၃။ အဝတ်အထည်ဆိုင်(၁၅)ဆိုင်

စည်ပင်သာယာရေးလုပ်ငန်းများ

ⓂⓂⓂ

၄၂။ ဆောမြို့နယ်၏စည်ပင်သာယာရေးလုပ်ငန်းများမှာအောက်ပါအတိုင်းဖြစ်ပါသည်-

- ဈေးလုပ်ငန်း

၁။ ဆောမြို့မဈေး

၂။ လောင်းရှည်ဈေး

မြေအသုံးချမှု

မြေအသုံးချမှု

မြေအသုံးချမှု

ဆောမြို့နယ်၏ မြေအမျိုးအစားအလိုက် အသုံးချထားသည့်ဧကအား
အောက်ပါအတိုင်းဖော်ပြအပ်ပါသည်-

၁။ အသားတင်စိုက်ပျိုးမြေဧရိယာပေါင်း(၃၅၇၀၁)ဧက

(က) လယ်မြေဧရိယာ (၁၄၁၆၄)ဧက

(ခ) ယာမြေ (၂၁၃၂၅)ဧက

(ဂ) ကိုင်း/ကျွန်းမြေ(မရှိပါ)

(ဃ) ဥယျာဉ်မြေ(၂၁၂)ဧက

၂။ ယာမြေဧရိယာ(၃၃၆၂)ဧက

၃။ စက်မှုလုပ်ငန်းသုံးမြေ(၄)ဧက

၄။ မြို့မြေ (၄၂၈)ဧက

၅။ ရွာမြေ (၁၄၀၅)ဧက

၆။ အခြားမြေ(၇၅၄၈)ဧက

၇။ ကြိုးဝိုင်း/ကြိုးပြင်ကာကွယ်တော (၁၉၅၁၅၉)ဧက

၈။ တောရိုင်း(၉၀၈၉၉)ဧက

၉။ မြေရိုင်း (၂၀၇၃)ဧက

၁၀။ စိုက်ပျိုးခြင်းမပြုနိုင်သောဧရိယာ (၁၀၃၅၃၁)ဧက

ဆည်မြောင်းတာဝန်များနှင့် ဆည်ရေသောက်ဧရိယာ

=====

(က) အစိုးရဆည်များ

၁။ ယမ်းရေလှောင်တံ

-အကျိုးပြုဧက (၂၂)ဧက

၂။ ကျောက်ဆွဲရေလှောင်တံ

-အကျိုးပြုဧက (၂၂)ဧက

(ခ) ကိုယ့်အားကိုယ်ကိုးဆည်များနှင့်အကျိုးပြုဇက

- ၁။ နယ်ခြားမြောင်း
- ၂။ ကုတင်ကုန်းမြောင်း
- ၃။ ကြီးမောင်းကြီးမြောင်း
- ၄။ ကျောက်စစ်ချောင်းမြောင်း
- ၅။ မူးချောင်းမြောင်း
- ၆။ မီးစက်မြောင်း
- ၇။ ကျောက်စစ်ရွာမမြောင်း
- ၈။ လက်ပံတူးမြောင်း
- ၉။ ငရေချမ်းမြောင်း
- ၁၀။ သံပုရာမြောင်းအလယ်မြောင်း
- ၁၁။ ကျောက်ထုမြောင်း
- ၁၂။ သိုးချောင်းမြောင်း
- ၁၃။ နတ်ကြီးအင်းမြောင်း
- ၁၄။ ဘုန်းကြီးသင်္ချိုင်းမြောင်း
- ၁၅။ ဝက်ချောင်းမြောင်း
- ၁၆။ ပတ္တာမြောင်း
- ၁၇။ ချောင်းတောင်ဘက်
- ၁၈။ ရွာရင်းမြောင်း
- ၁၉။ ပတ္တာမြောင်း
- ၂၀။ တောင်လယ်မြောင်း
- ၂၁။ ရွာရင်းမြောင်း
- ၂၂။ ကိုင်းလယ်မြောင်း
- ၂၃။ ယင်းမကြီးမြောင်း
- ၂၄။ အင်းမမြောင်း
- ၂၅။ အင်းမတောင်မြောင်း
- ၂၆။ ရွာရင်းမြောင်း
- ၂၇။ အောက်လယ်ရင်းမြောင်း
- ၂၈။ ပြည်တော်သာမြောင်း
- ၂၉။ လယ်ပဲ့မြောင်း
- ၃၀။ ရွာရင်းမြောင်း
- ၃၁။ ပေါက်ပင်ကျင်းမြောင်း
- ၃၂။ ညောင်လယ်ကြောမြောင်း
- ၃၃။ နတ်ကြီးကုန်းမြောင်း

- ၃၄။ မီးလောင်ကုန်းမြောင်း
- ၃၅။ ကျလောင်မြောင်း
- ၃၆။ အင်းမမြောင်း
- ၃၇။ ကလံမြောင်း
- ၃၈။ တီလယ်မြောင်း
- ၃၉။ ကျောက်လှဲမြောင်း
- ၄၀။ ဥယျာဉ်မမြောင်း
- ၄၁။ ရေလျှံမြောင်း
- ၄၂။ အုတ်ဖိုမြောင်း
- ၄၃။ ငှက်ခါးမြောင်း
- ၄၄။ အထက်ကြက်သွန်မြောင်း
- ၄၅။ အလယ်ခုံမြောင်း
- ၄၆။ အောက်ကြက်သွန်မြောင်း
- ၄၇။ ချောင်းပြင်မြောင်း
- ၄၈။ အောက်ကြည့်မြောင်း
- ၄၉။ အင်ဘူးမြောင်း
- ၅၀။ အကြည်ရာမြောင်း
- ၅၁။ တီလယ်မြောင်း
- ၅၂။ ဆွဲလွဲကျင်းမြောင်း
- ၅၃။ ဝက်ချောင်းမြောင်း
- ၅၄။ ရေရှင်ရေလွဲဆည်
- ၅၅။ ယောရေငုတ်ပြန်
- ၅၆။ လေးရေလွဲဆည်

သစ်တောများ

ဆော သစ်တောကြိုဝိုင်းသည်(၁၉၀၀၁.၆၂)ဧက ကျယ်ဝန်းပြီးကျွန်း၊ ပျဉ်းကတိုး၊ ပိတောက်၊ သစ်ယာ၊ အင်ကြင်း၊ ရေမနေ၊အင်၊ ထောက်ကြံ့ စသည့် အပင်များပေါက်ရောက်ပါသည်။

ကြိုးပြင်ကာကွယ်တော (၅၇၆၉.၀၀)ဧက ကျယ်ဝန်းပြီး၊ကျွန်း၊ ပျဉ်းကတိုး၊ ပိတောက်၊ သစ်ယာ၊ အင်ကြင်း၊ ရေမနေ၊အင်၊ ထောက်ကြံ့ စသည့် အပင်များပေါက်ရောက်ပါသည်။

သစ်တောထွက်ပစ္စည်းများ

- (၁) ထင်း(၂၂၅)ကုဗတန်
- (၂) ဝါး(လုံး)(၀၀၀)(၅၀၀)

(၃) လျှော်(၂၇၅)ပိဿာ

(၄) အင်တွဲ/ပွဲညက်(၇၅၀)ပိဿာ

(၅) ပျားရည်(၆၀)ပိဿာ

(၆) ပျားဖယောင်း(၂၀)ပိဿာ

ခါတ်အားခွဲရုံအမည်နှင့်ဖြန့်ဖြူးသည့်ခါတ်အား(KW)

-ဆောမြို့နယ်တွင်နိုင်ငံပိုင်ခါတ်အားခွဲရုံရှိပြီးဖြန့်ဖြူးနိုင်သောခါတ်အားမှာ (၁၀၀၀) (KW) ဖြစ်သည်။

-ထရန်စဖော်မာအရေအတွက်

ဆောမြို့နယ်တွင်ထရန်စဖော်မာအရေအတွက်(၁၂)ခုရှိပြီးဖြန့်ဖြူးသည့်ခါတ်အားမှာ (၁၉၀၀)ကီလိုဝပ်ဖြစ်သည်။

-လျှပ်စစ်ခါတ်အားသုံးစွဲမှု

ဆောမြို့နယ်တွင်လျှပ်စစ်ခါတ်အားသုံးစွဲမှုပမာဏမှာ(၆၀၀) (KW) ဖြစ်ပြီးသုံးစွဲသည့်ပမာဏမှာလည်း(၆၀၀)

(KW)ဖြစ်ပါသည်။

ပို့ဆောင်ရေးနှင့် လမ်းပန်းဆက်သွယ်ရေးလုပ်ငန်း

=====

(က) လေကြောင်းလမ်း။ မရှိပါ -

(ခ) ရေကြောင်းလမ်း။ မရှိပါ -

(ဂ) ရထားလမ်းနှင့် ဘူတာရုံများ။ မရှိပါ -

(ဃ) ကားဂိတ်များ

၁။ ယောမင်းသား မန္တလေး-ဆော

၂။ ရွှေယောမင်း မန္တလေး-ဆော

၃။ ယောထိပ်တန်း ပခုက္ကူ-ဆော

၄။ ကျားမင်း ပခုက္ကူ-ဆော

၅။ ယောရွှေပြည်ဂန့်ဂေါ-ဆော၊ မကွေး-ဆော

၆။ အောင်စစ်သည်(ဆော-ချောက်၊ဆော-ပခုက္ကူ)

၇။ ဆောတောင်တန်းဆော-ဆိပ်ဖြူ

၈။ တော်ဝင်သဇင်ဆော - မကွေး

၉။ စိုးရာဇာဆော - ပခုက္ကူ

၁၀။ မန်းရွှေကူဆော - ပခုက္ကူ

၁၁။ ဒေင်ဥ ယျာဉ်ဆော - ပခုက္ကူ

၁၂။ မန္တလာမင်းဆော-ချောက်-မကွေး

၁၃။ မန္တလာမင်းရန်ကုန်-ဆော-ကန်ပက်လက်

စိုက်ပျိုးရေးလုပ်ငန်း

=====

စိုက်ပျိုးထုတ်လုပ်သည့် အဓိကသီးနှံ(၁၀)မျိုးမှာ စပါး၊ မြေပဲ၊ နှမ်း၊ နေကြာ၊ မတ်ပဲ၊ ပဲတီစိမ်း၊ ပဲစင်းငုံ၊ ဝါ အစေ့ထုတ်ပြောင်းတို့ဖြစ်သည်။

နှစ်ရှည်သီးနှံစိုက်ပျိုးမှုဧက

၁။ ထန်း (၁၁၆)ဧက

၂။ ငှက်ပြော (၁၅၃)ဧက

၄။ အုန်းသီး (၃၉)ဧက

၅။ သစ်သီးပင်ပေါင်း (၃၇၂)ဧက

ဈေးကွက်ဝင်သီးနှံများစိုက်ပျိုးထုတ်လုပ်မှု

၁။ ကြက်သွန်ဖြူ (၂၃၄၂)ဧက

၂။ ကြက်သွန်နီ (၈၉)ဧက

၃။ အာလူး (၁၀)ဧက

စက်မှုလက်မှုလုပ်ငန်း

=====

မြို့နယ်ရှိစက်ရုံများနှင့်အမျိုးအစား

မြို့နယ်ရှိအလုပ်ရုံများ

=====

၁။ (ဝပ်ရှော့)(၁၉)ခု

၂။ (ဂဟေလုပ်ငန်း)(၁)ခု

အိမ်တွင်းစက်မှုလက်မှုလုပ်ငန်းများ(အရေအတွက်)

၁။ ပန်းတိမ်လုပ်ငန်း (၁၀)ခု

၂။ မုန့်လုပ်ငန်း (၁)ခု

၃။ မြေအိုးလုပ်ငန်း(၃)ခု

၄။စက်ချုပ်လုပ်ငန်း(၃)ခု
၅။ပန်းပဲလုပ်ငန်း(၅)ခု
၆။ယက်ကန်းလုပ်ငန်း(၂)

ခါတ်ဆီ/ဒီဇယ်အရောင်းဆိုင်

၁။ SK

တံတားများ

=====

ပေ(၁၈၀)အထက်တံတားများ

ပေ၁၈၀အထက်တံတားများ

- ၁။ ဆော့ချောင်းတံတား(၃၆၀)ပေ(ကွန်ကရစ်)
- ၂။ ကျောက်စစ်ချောင်းတံတား(၄၂၀)ပေ(ကွန်ကရစ်)
- ၃။ ကတင်းချောင်းတံတား(၂၄၀)ပေ(ကွန်ကရစ်)
- ၄။ စလင်းချောင်းတံတား(၆၉၀)ပေ(ဘေလီ)
- ၅။ မဟင်ချောင်းတံတား(၃၀၀)ပေ(ဘေလီ)
- ၆။ ရင့်ရဲချောင်းတံတား(၂၄၀)ပေ(ဘေလီ)

ဟိုတယ် နှင့် တည်းခိုခန်း
=====

ဆော့မြို့တွင် တည်းခိုခန်း(၄)ခု
ရှိပါသည်။

ပညာရေးကဏ္ဍ
=====

အခြေခံပညာ

အထကကျောင်းများ

စဉ်၊ ကျောင်းအမည်၊ တည်နေရာ

၁။ဆော့(အထက)

၂။လောင်းရှည်(အထက)

၃။ညောင်ကန်(အထက)

၄။ကြခတ်(အထက)

အထကကျောင်းခွဲများ

စဉ်၊ ကျောင်းအမည်၊ တည်နေရာ

၁။အထကခွဲ-ရင်းကဲ(ရင်းကဲ)

၂။အထကခွဲ-ယမ်း)(ယမ်း)

၃။အထကခွဲ-သီးကုန်း(သီးကုန်း)

၄။အထကခွဲ-ကျင်းလိန်(ကျင်းလိန်)

၅။အထကခွဲ-ကျွန်းတော(ကျွန်းတော)

၆။အထကခွဲ-ညောင်ပင်(ညောင်ပင်)

၇။အထကခွဲ-ငှက်ချောင်(ငှက်ချောင်)

၈။အထကခွဲ-ပေါက်တော(ငှက်)(ပေါက်တော)

အလကကျောင်းများ

စဉ်၊ ကျောင်းအမည်၊ တည်နေရာ

၁။ အလက-လှော်ကား

၂။ အလက-ယောလက်ပံ

၃။ အလက-ကံချောင်း

၄။ အလက-ပေါက်ပံဆိုင်

၅။ အလက-ပုပ္ဖကိုင်း

၆။ အလက-တောမ

၇။ အလက-လက်မွန်

၈။ အလက-ဝတ္တု

၉။ အလက-အုတ်ဖို

၁၀။ အလက-ငလယ်ခုံ

၁၁။ အလက-အညာကတင်း

အလကကျောင်းခွဲများ

စဉ်၊ ကျောင်းအမည်၊ တည်နေရာ

- ၁။ အလကခွဲ-ပါးချောင်း
- ၂။ အလကခွဲ-ရင့်ရဲချောင်း
- ၃။ အလကခွဲ-ကံလယ်
- ၄။ အလကခွဲ-တင့်တူ
- ၅။ အလကခွဲ-ဖျန်
- ၆။ အလကခွဲ-ကျောက်ဆွဲ
- ၇။ အလကခွဲ-ဆီမီး
- ၈။ အလကခွဲ-ပေါက်တော
- ၉။ အလကခွဲ-ပုလဲ
- ၁၀။ အလကခွဲ-ကျောက်စစ်
- ၁၁။ အလကခွဲ-သိန်းကျင်း

မူလတန်းလွန်ကျောင်းများ

=====

(၁၇) ကျောင်းရှိပါသည်။

အမကကျောင်းများ

=====

(၃၆) ကျောင်းရှိပါသည်။

မူလတန်းကြိုကျောင်း

စဉ်၊ ကျောင်းအမည်၊ တည်နေရာ

- ၁။ မူလွန်-ပေါက်ပံဆိုင်း (ပေါက်ပံဆိုင်း)
- ၂။ အမက-ပိန်းချောင်း (ပိန်းချောင်း)
- ၃။ အမက-ခွေးမဲကန် (ခွေးမဲကန်)
- ကျန်းမာရေးကဏ္ဍ

=====

ဆေးရုံများ

စဉ်၊ ဆေးရုံအမည်၊ တည်နေရာ

- ၁။ ဆောမြို့နယ်ဆေးရုံ
- ၂။ လောင်းရှည်တိုက်နယ်ဆေးရုံ

ဆေးပေးခန်းများ

ဆောမြို့နယ်တွင်မရှိပါ -

ကျေးလက်ကျန်းမာရေးဌာန/ဌာနခွဲ

စဉ်၊ ကျေးလက်ကျန်းမာရေးဌာန/ဌာနခွဲအမည်

- ၁။ လောင်းရှည်ကျေးလက်ကျန်းမာရေးဌာန
- ၂။ ကံချောင်းကျေးလက်ကျန်းမာရေးဌာန
- ၃။ ပေါက်တော(ကြ) ကျေးလက်ကျန်းမာရေးဌာန
- ၄။ ငှက်ပြာကျင်းကျေးလက်ကျန်းမာရေးဌာန
- ၅။ ညောင်ပင်ကျေးလက်ကျန်းမာရေးဌာန
- ၆။ မိခင်နှင့်ကလေးကျန်းမာရေးဌာန
- ၇။ လှော်ကားကျေးလက်ကျန်းမာရေးဌာန
- ၈။ ရင့်ရဲချောင်းကျေးလက်ကျန်းမာရေးဌာန
- ၉။ ရင်းကဲကျေးလက်ကျန်းမာရေးဌာန
- ၁၀။ တောင်ဘို့ကြီးကျေးလက်ကျန်းမာရေးဌာန
- ၁၁။ ဆီမီးကျေးလက်ကျန်းမာရေးဌာန
- ၁၂။ လက်မွန်ကျေးလက်ကျန်းမာရေးဌာန
- ၁၃။ ညောင်ကန်ကျေးလက်ကျန်းမာရေးဌာန
- ၁၄။ ကျင်းလိန်ကျေးလက်ကျန်းမာရေးဌာန
- ၁၅။ ပေါက်ပံဆိုင်းကျေးလက်ကျန်းမာရေးဌာန
- ၁၆။ ကြိမ်ကြီးကျေးလက်ကျန်းမာရေးဌာန
- ၁၇။ ပါးချောင်းကျေးလက်ကျန်းမာရေးဌာန
- ၁၈။ ယမ်းကျေးလက်ကျန်းမာရေးဌာန
- ၁၉။ ပုလဲကျေးလက်ကျန်းမာရေးဌာန
- ၂၀။ ကျွန်းတောကျေးလက်ကျန်းမာရေးဌာန
- ၂၁။ ပုပ္ဖကိုင်းကျေးလက်ကျန်းမာရေးဌာန
- ၂၂။ လယ်ဖြူကျေးလက်ကျန်းမာရေးဌာန
- ၂၃။ တင့်တူကျေးလက်ကျန်းမာရေးဌာန

- ၂၄။ ကျောက်ဆွဲကျေးလက်ကျန်းမာရေးဌာန
- ၂၅။ ယောလက်ပံကျေးလက်ကျန်းမာရေးဌာန
- ၂၆။ အညာကတင်း ကျေးလက်ကျန်းမာရေးဌာန
- ၂၇။ သီးကုန်းကျေးလက်ကျန်းမာရေးဌာန

ဒေသတွင်းအများဆုံးဖြစ်တတ်သောရောဂါများ

ငှက်ဖျား၊ ဝမ်းလျှော၊ တီဘီ၊ ဝမ်းကိုက် ၊
အသည်းရောင်

ဘာသာရေးဆိုင်ရာအချက်အလက်များ

=====

ဗုဒ္ဓဘာသာဆိုင်ရာ သာသနိကအဆောက်အဦများ

(က) သာသနိကအဆောက်အဦများ

- ၁။ ဘုရား ၁ဆူ
- ၂။ စေတီ (၃၃၅)ဆူ
- ၃။ မြို့ပေါ်ဘုန်းကြီးကျောင်း (၃)ကျောင်း
- ၄။ ကျေးရွာ ဘုန်းကြီးကျောင်း (၁၇၄)ကျောင်း
- ၅။ သီလရှင်ကျောင်း (၈)ကျောင်း
- ၆။ ဓမ္မာရုံ (၄)ရုံ

(ခ) ရဟန်းသံဃာနှင့်သီလရှင်များ

- ၁။ ရဟန်း (၁၄၁)ပါး
- ၂။ သာမဏေ(၃၄)ပါး
- ၃။ သီလရှင် (၃၈)ပါး

(ဂ) ထင်ရှားသည့်ဘုရား၊စေတီနှင့်ပုထိုးများ

- ၁။ ရှင်မာလိုက်ဘုရား(ဆောမြို့)
- ၂။ သိန်းကျင်းရွှေတန်ဆာဘုရား(သိန်းကျင်းရွာ)
- ၃။ မြမာလာဘုရား(လောင်းရှည်)
- ၄။ ထီးကြီးပါဒဘုရား(လောင်းရှည်)

(ဃ) ထင်ရှားသည့်ဘုန်းတော်ကြီးကျောင်းများ။ ဆောမြို့နယ်တွင်မရှိပါ။

အခြားဘာသာရေးအဆောက်အဦများ

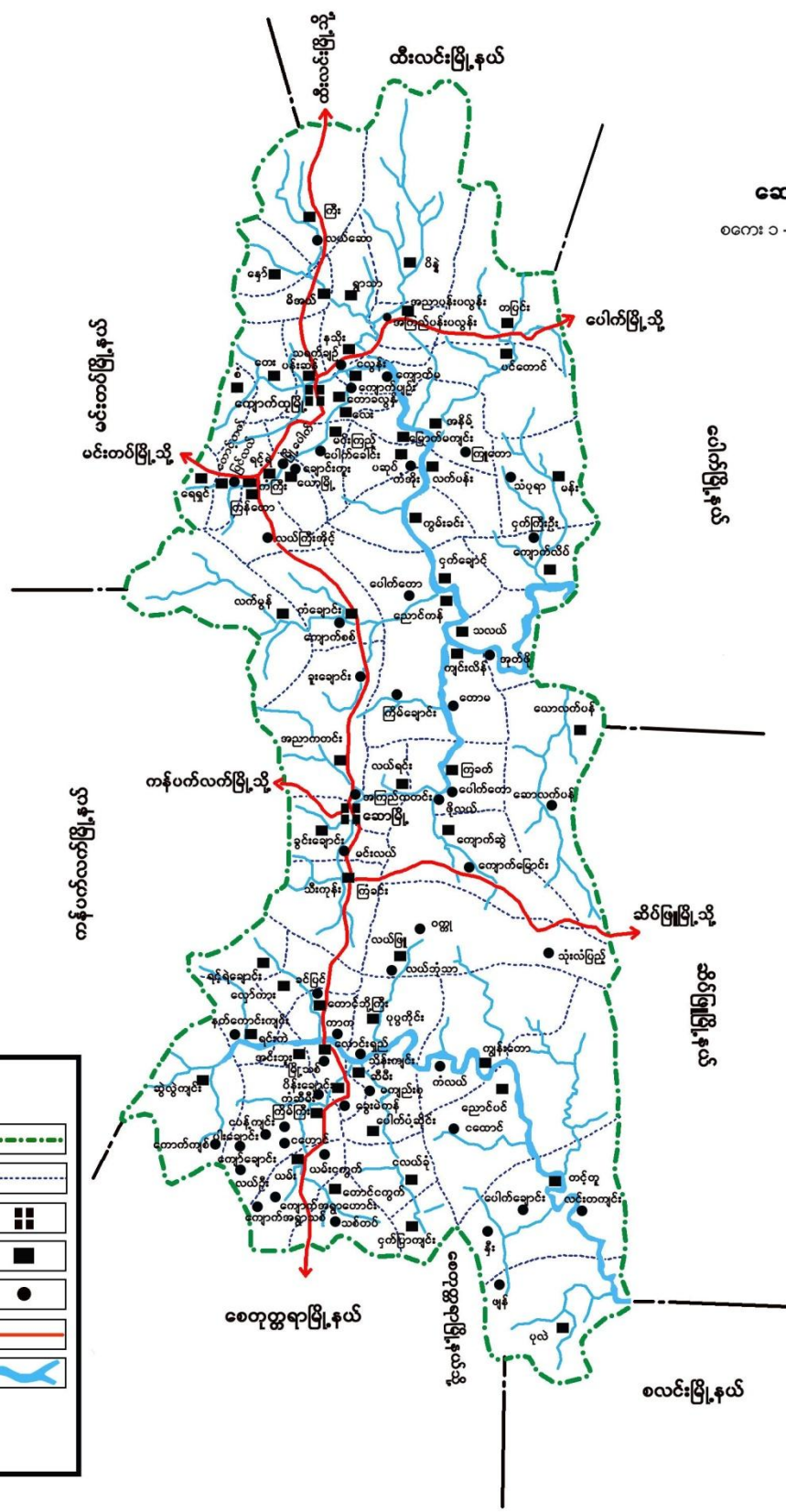
ဆောမြို့နယ်တွင်အခြားဘာသာရေးအဆောက်အဦများမရှိပါ။

မှတ်ချက်။ လက်လှမ်းနီသမျှသာ တင်ပြခြင်းဖြစ်ပါသည်။

မကွေးတိုင်းဒေသကြီး၊ ဝန်ဂေါခရိုင် ဆောမြို့နယ်မြေပုံ



ဆောမြို့နယ်
စကေး ၁ - လက်မ = ၄ - မိုင်



ရည်ညွှန်းချက်	
၁။ မြို့နယ်ခြား	
၂။ ကျေးရွာအုပ်စုခြား	
၃။ မြို့တည်နေရာ	
၄။ ကျေးရွာအုပ်စု	
၅။ ကျေးရွာ	
၆။ မော်တော်ကားလမ်း	
၇။ ချောင်း/ချောက်	