

ပြည်ထောင်စုနယ်မြေ၊ နေပြည်တော်

ဥက္ကဋ္ဌရခိုင်

တပ်ကုန်းမြို့နယ်အထွေထွေအုပ်ချုပ်ရေးဦးစီးဌာန

တပ်ကုန်းမြို့နယ်

ဒေသဆိုင်ရာအချက်အလက်များ

ရက်စွဲ၊ ၂၀၁၉ ခုနှစ်၊ စက်တင်ဘာလ (၃၀)ရက်

မာတိကာ

စဉ်	အကြောင်းအရာ	စာမျက်နှာ	
		မှ	ထိ
	မြေပုံ		
	အခန်း(၁) နိဒါန်း နှင့် ဒေသသမိုင်း		
၁။	နိဒါန်း	၁	
၂။	ဒေသသမိုင်းအကျဉ်း	၂	
	အခန်း(၂) ပထဝီဝင်အနေအထား		
၃။	တည်နေရာနှင့် အကျယ်အဝန်း	၂	၃
၄။	နယ်နိမိတ်	၃	-
၅။	မြေမျက်နှာသွင်ပြင်	၃	-
၆။	ရေဆင်း	၃	၄
၇။	ပင်လယ်ရေမျက်နှာပြင်အထက်အမြင့်	၄	-
	အခန်း(၃) ရာသီဥတုနှင့်သဘာဝပတ်ဝန်းကျင်		
၈။	ရာသီဥတု	၄	-
၉။	သဘာဝပေါက်ပင်များ	၅	-
၁၀။	တောရိုင်းတိရစ္ဆာန်များ	၅	-

စဉ်	အကြောင်းအရာ	စာမျက်နှာ	
		မှ	ထိ
၁၁။	သဘာဝပတ်ဝန်းကျင်လက်ရှိအခြေအနေ	၅	-
၁၂။	သဘာဝပတ်ဝန်းကျင်ထိန်းသိမ်းရေးလုပ်ငန်းများ	၆	-
၁၃။	သဘာဝဘေးအန္တရာယ် ကျရောက်မှု	၆	-
	အခန်း(၄) လူဦးရေဆိုင်ရာအချက်အလက်များ		
၁၄။	နေထိုင်သည့်တိုင်းရင်းသားလူမျိုးစုများ	၇	-
၁၅။	အိမ်ခြေ ၊ အိမ်ထောင်စုနှင့်လူဦးရေ (က) အိမ်ခြေ/အိမ်ထောင်စု	၈	-
	(ခ) လူဦးရေ	၈	-
၁၆။	လူဦးရေတိုးနှုန်းနှင့် ကျား/မ အချိုး (က) လူဦးရေတိုးနှုန်းနှင့် ကျား/မ အချိုး	၉	-
	(ခ) မွေးဖွား၊သေဆုံး၊ပြောင်းဝင်၊ပြောင်းထွက်လူဦးရေ	၉	-
၁၇။	ကိုးကွယ်သည့်ဘာသာ	၉	-
၁၈။	နိုင်ငံခြားသားများနေထိုင်မှု	၁၀	-
	အခန်း(၅) အုပ်ချုပ်ရေးဆိုင်ရာအချက်အလက်များ		
၁၉။	အုပ်ချုပ်ရေးနယ်မြေ ဖွဲ့စည်းမှု	၁၀	-

စဉ်	အကြောင်းအရာ	စာမျက်နှာ	
		မှ	ထိ
၂၀။	ရွေးကောက်ပွဲဆိုင်ရာ ကိစ္စရပ်များ		
	(က) မြို့နယ်ရွေးကောက်ပွဲကော်မရှင်အဖွဲ့ခွဲအဖွဲ့ဝင်စာရင်း	၁၁	-
	(ခ) ဆန္ဒမဲပေးပိုင်ခွင့်ရှိသူဦးရေ	၁၂	-
	(ဂ) နိုင်ငံရေးပါတီများ	၁၂	-
	(ဃ) ရွေးချယ်ခံရသောလွှတ်တော်ကိုယ်စားလှယ်များ	၁၃	-
	အခန်း(၆) စီးပွားရေးဆိုင်ရာ အချက်အလက်များ		
၂၁။	စီးပွားရေးဆိုင်ရာ ခြုံငုံသုံးသပ်ချက်	၁၃	-
၂၂။	မြေအသုံးချမှု	၁၄	-
၂၃။	ဆည်မြောင်းတာဝန်များနှင့်ဆည်ရေသောက်ဧရိယာ		
	(က) ကိုယ့်အားကိုယ်ကိုးဆည်များ	၁၅	၁၇
	(ခ) မြစ်ရေတင်စီမံကိန်းများ	၁၇	-
	(ဂ) တာဝန်များ/ရေထိန်းတံခါးများ	၁၈	-
၂၄။	စိုက်ပျိုးရေးလုပ်ငန်း		
	(က) အဓိကသီးနှံ(၁၀)မျိုး စိုက်ပျိုးထုတ်လုပ်မှု	၁၈	၁၉
	(ခ) နှစ်ရှည်သီးနှံစိုက်ပျိုးမှုအခြေအနေ	၁၉	-
	(ဂ) အခြားဈေးကွက်ဝင်သီးနှံများစိုက်ပျိုးထုတ်လုပ်မှု	၂၀	-

စဉ်	အကြောင်းအရာ	စာမျက်နှာ	
		မှ	ထိ
	(ဃ) လယ်ယာသုံးစက်ကိရိယာ သုံးစွဲမှုအခြေအနေ	၂၁	-
	(င) လယ်ယာသုံးထယ်၊ထွန်နှင့်ကျွဲနွားကောင်ရေ	၂၁	-
	(စ) ဒေသတွင်းဆန်ဖူလုံမှုရာခိုင်နှုန်း	၂၂	-
	(ဆ) ဒေသတွင်းဆီဖူလုံမှုရာခိုင်နှုန်း	၂၃	-
၂၅။	မွေးမြူရေးလုပ်ငန်း		
	(က) မွေးမြူရေးဇုန်များ	၂၃	၂၄
	(ခ) မြို့နယ်မွေးမြူရေး(ကောင်ရေ)	၂၄	-
	(ဂ) မြို့နယ်အသားထုတ်လုပ်မှု(ပိဿာ)	၂၄	-
	(ဃ) မြို့နယ်ကြက်/ဘဲ/ငှက်ဥထုတ်လုပ်မှု(လုံး)	၂၄	-
	(င) နို့ထွက်ပစ္စည်းထုတ်လုပ်မှု	၂၅	-
	(စ) မြို့နယ်ငါး/ပုစွန်မွေးမြူမှုအခြေအနေ	၂၅	-
	(ဆ) ရေချို၊ ရေငန်ငါးဖမ်းလုပ်ငန်းမှအသားထုတ်လုပ်မှု	၂၅	-
၂၆။	စက်မှုလက်မှုလုပ်ငန်း		
	(က) စက်မှုဇုန်များ	၂၆	-
	(ခ) မြို့နယ်ရှိစက်ရုံများ	၂၆	-
	(ဂ) မြို့နယ်ရှိအလုပ်ရုံများ	၂၆	-
	(ဃ) အိမ်တွင်းစက်မှုလက်မှုလုပ်ငန်းများ	၂၇	-
၂၇။	သစ်တောလုပ်ငန်းဆောင်ရွက်မှုအခြေအနေ		
	(က) သစ်တောများ	၂၇	-

စဉ်	အကြောင်းအရာ	စာမျက်နှာ	
		မှ	ထိ
	(ခ) စီးပွားဖြစ်သစ်တောစိုက်ခင်း	၂၈	-
	(ဂ) သစ်ထုတ်လုပ်မှု	၂၈	-
	(ဃ) သစ်တောထွက်ပစ္စည်းများ	၂၈	၂၉
၂၈။	တွင်းထွက်ပစ္စည်းထုတ်လုပ်မှုလုပ်ငန်း		
	(က) ဓာတ်သတ္တုတူးဖော်ထုတ်လုပ်မှု	၂၉	-
	(ခ) ကျောက်မျက်တူးဖော်ထုတ်လုပ်မှု	၃၀	-
၂၉။	စွမ်းအင်နှင့်လျှပ်စစ်ကဏ္ဍ		
	(က) ဓာတ်ဆီ/ဒီဇယ် အရောင်းဆိုင်များ	၃၀	၃၁
	(ခ) သဘာဝဓါတ်ငွေ့အရောင်းဆိုင်များ	၃၁	-
၃၀။	ပို့ဆောင်ရေးနှင့် လမ်းပန်းဆက်သွယ်ရေးလုပ်ငန်း		
	(က) လေကြောင်းလမ်း	၃၂	-
	(ခ) ရေကြောင်းလမ်း	၃၂	-
	(ဂ) ရထားလမ်းနှင့်ဘူတာရုံများ	၃၃	-
	(ဃ) ကားဂိတ်များ	၃၃	-
၃၁။	လမ်းဦးစီးဌာနမှ လုပ်ငန်းများ		
	(က) ကားလမ်းများ	၃၄	-
	(ခ) မြို့နယ်ချင်းဆက်လမ်းများ	၃၄	၃၅
	(ဂ) တံတားများ	၃၄	-

စဉ်	အကြောင်းအရာ	စာမျက်နှာ	
		မှ	ထိ
	(ဃ) လမ်း၊တံတားသုံးစက်ကိရိယာများ	၃၅	-
	(င) လမ်း၊တံတားအသုံးပြုခကောက်ခံသည့်လုပ်ငန်း	၃၆	-
၃၂။	ဟိုတယ်နှင့်ခရီးသွားလုပ်ငန်း		
	(က) ဟိုတယ်၊ မိုတယ်၊ အင်း၊ တည်းခိုခန်း	၃၆	၃၇
	(ခ) ကမ်းခြေ/ အပန်းဖြေနေရာ	၃၇	-
၃၃။	သမဝါယမအသင်းများ	၃၇	-
၃၄။	စီးပွားရေးဆိုင်ရာ အခြေခံအဆောက်အဦများ		
	(က) ကုမ္ပဏီ၊ ကုန်စည်ဒိုင်၊ပွဲရုံ၊ဈေးနှင့်ကုန်တိုက်များ	၃၈	၃၉
	(ခ) ဘဏ်များ	၃၉	-
	(ဂ) စတိုးဆိုင်နှင့်အရောင်းဆိုင်များ	၄၀	-
၃၅။	စည်ပင်သာယာရေးလုပ်ငန်းများ		
	(က) ဈေးလုပ်ငန်း	၄၀	၄၁
	(ခ) သောက်သုံးရေရရှိရေးလုပ်ငန်း	၄၁	-
	(ဂ) သန့်ရှင်းရေးလုပ်ငန်း	၄၁	-
	(ဃ) လမ်း၊တံတားလုပ်ငန်း	၄၂	-


စဉ်	အကြောင်းအရာ	စာမျက်နှာ	
		မှ	ထိ
၃၆။	ပုံနှိပ်လုပ်ငန်းနှင့် မီဒီယာလုပ်ငန်းများ		
	(က) ပုံနှိပ်လုပ်ငန်းနှင့် တေးသံသွင်း၊ ဗွီဒီယို	၄၃	-
	(ခ) မီဒီယာလုပ်ငန်းများ	၄၃	-
၃၇။	ပြည်တွင်း အသားတင်ထုတ်လုပ်မှုနှင့် ဝန်ဆောင်မှု တန်ဖိုး	၄၄	-
၃၈။	လူတစ်ဦးချင်းဝင်ငွေ	၄၅	-
၃၉။	အသက်မွေးဝမ်းကြောင်းလုပ်ငန်းအလိုက် အလုပ်လုပ်သူဦးရေ	၄၅	-
၄၀။	အလုပ်လုပ်နိုင်သူဦးရေနှင့် အလုပ်လက်မဲ့ဦးရေ	၄၆	-
	အခန်း(၇) လူမှုရေးဆိုင်ရာ အချက်အလက်များ		
၄၁။	ပညာရေးကဏ္ဍ		
	(က) အဆင့်မြင့်ပညာကျောင်းများ	၄၆	-
	(ခ) အခြေခံပညာကျောင်းများ	၄၇	၅၁
	(ဂ) မူလတန်းကြိုကျောင်း	၅၁	-
	(ဃ) ဘုန်းတော်ကြီးသင်ပညာရေးကျောင်း	၅၂	-
	(င) ကျောင်းနေအရွယ်ကလေးများ ကျောင်းအပ်နှံမှု	၅၂	-

စဉ်	အကြောင်းအရာ	စာမျက်နှာ	
		မှ	ထိ
	(စ) တက္ကသိုလ်ဝင်တန်းအောင်မြင်မှု	၅၃	-
	(ဆ) စာတတ်မြောက်မှု ရာခိုင်နှုန်း	၅၃	-
	(ဇ) သင်ကြားမှု /သင်ယူမှုအထောက်အကူပြုစာသင်ခန်းများဖွင့်လှစ်နိုင်မှု	၅၃	၅၄
	(ဈ) စာကြည့်တိုက်များဖွင့်လှစ်နိုင်မှု	၅၄	-
၄၂။	ကျန်းမာရေးကဏ္ဍ		
	(က) ဆေးရုံများ	၅၅	-
	(ခ) ဆေးပေးခန်းများ	၅၅	၅၆
	(ဂ) ကျေးလက်ကျန်းမာရေးဌာန/ဌာနခွဲ	၅၆	၅၈
	(ဃ) ကျန်းမာရေးစောင့်ရှောက်မှု	၅၈	-
	(င) ဒေသတွင်း အများဆုံးဖြစ်တတ်သောရောဂါများ	၅၈	-
	(စ) HIV/ AIDS-ရောဂါ ဖြစ်ပွား/ သေဆုံးဦးရေ	၅၉	-
	(ဆ) ကျန်းမာရေးဆိုင်ရာ အညွှန်းကိန်းများ	၅၉	-
၄၃။	လူမှုရေးအသင်းအဖွဲ့များ		
	(က) INGO	၅၉	-
	(ခ) NGO (ဦးရေ)	၆၀	-
	(ဂ) အသင်းအဖွဲ့များ	၆၀	-
၄၄။	အားကစားနှင့်ပျော်ဖြေရေးလုပ်ငန်းများ	၆၀	-

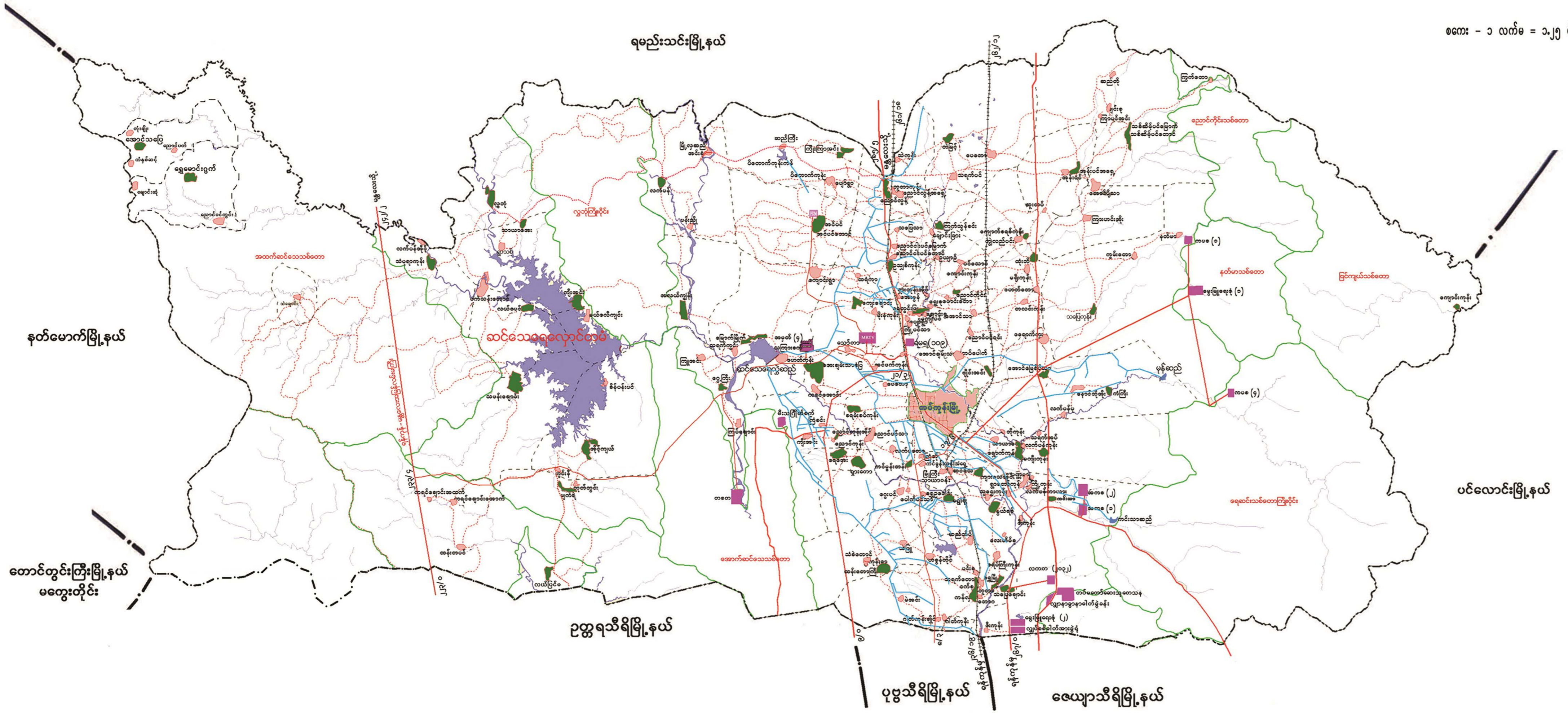
စဉ်	အကြောင်းအရာ	စာမျက်နှာ	
		မှ	ထိ
	အခန်း(၈) ဘာသာရေးဆိုင်ရာအချက်အလက်များ		
၄၅။	ဗုဒ္ဓဘာသာဆိုင်ရာအဆောက်အဦများနှင့်သာသနာဝင်ပုဂ္ဂိုလ်များ (က) သာသနိကအဆောက်အဦများ (ခ) ရဟန်းသံဃာနှင့်သီလရှင်များ (ဂ) ထင်ရှားသည့်ဘုရား၊စေတီ၊ပုထိုး (ဃ) ဘုန်းတော်ကြီးကျောင်းများ	၆၁ ၆၁ ၆၂ ၆၂	- - - -
၄၆။	အခြားဘာသာရေးအဆောက်အဦများ	၆၃	-
၄၇။	သမိုင်းဝင်ထင်ရှားသောအဆောက်အဦနှင့်နေရာများ	၆၃	-
	အခန်း(၉) ဒေသဖွံ့ဖြိုးရေးဆိုင်ရာအချက်အလက်များ		
၄၈။	ဒေသဖွံ့ဖြိုးရေးလုပ်ငန်းများဆောင်ရွက်နိုင်မှုအခြေအနေ (က) ကျေးလက်ဒေသဖွံ့ဖြိုးတိုးတက်ရေးဦးစီးဌာနမှဆောင်ရွက်သည့်လုပ်ငန်းများ (ခ) အစိုးရနှင့်ပြည်သူ့ဆောင်ရွက်သည့်ဒေသဖွံ့ဖြိုးရေးလုပ်ငန်းများ	၆၄ ၆၈	၆၇ -

စဉ်	အကြောင်းအရာ	စာမျက်နှာ	
		မှ	ထိ
၄၉။	မြို့ပြစီမံကိန်း(TownPlan)နှစ်(၃၀)အတွက်မြေအသုံးချမှုဆိုင်ရာလျာထားမှု	၆၈	-
	အခန်း(၁၀) အထွေထွေ		
၅၀။	အခြားတင်ပြလိုသောအချက်များ	၆၉	-
၅၁။	နိဂုံး	၆၉	-

တပ်ကုန်းမြို့နယ် မြေပုံ



စကေး - ၁ လက်မ = ၁.၂၅ မိုင်



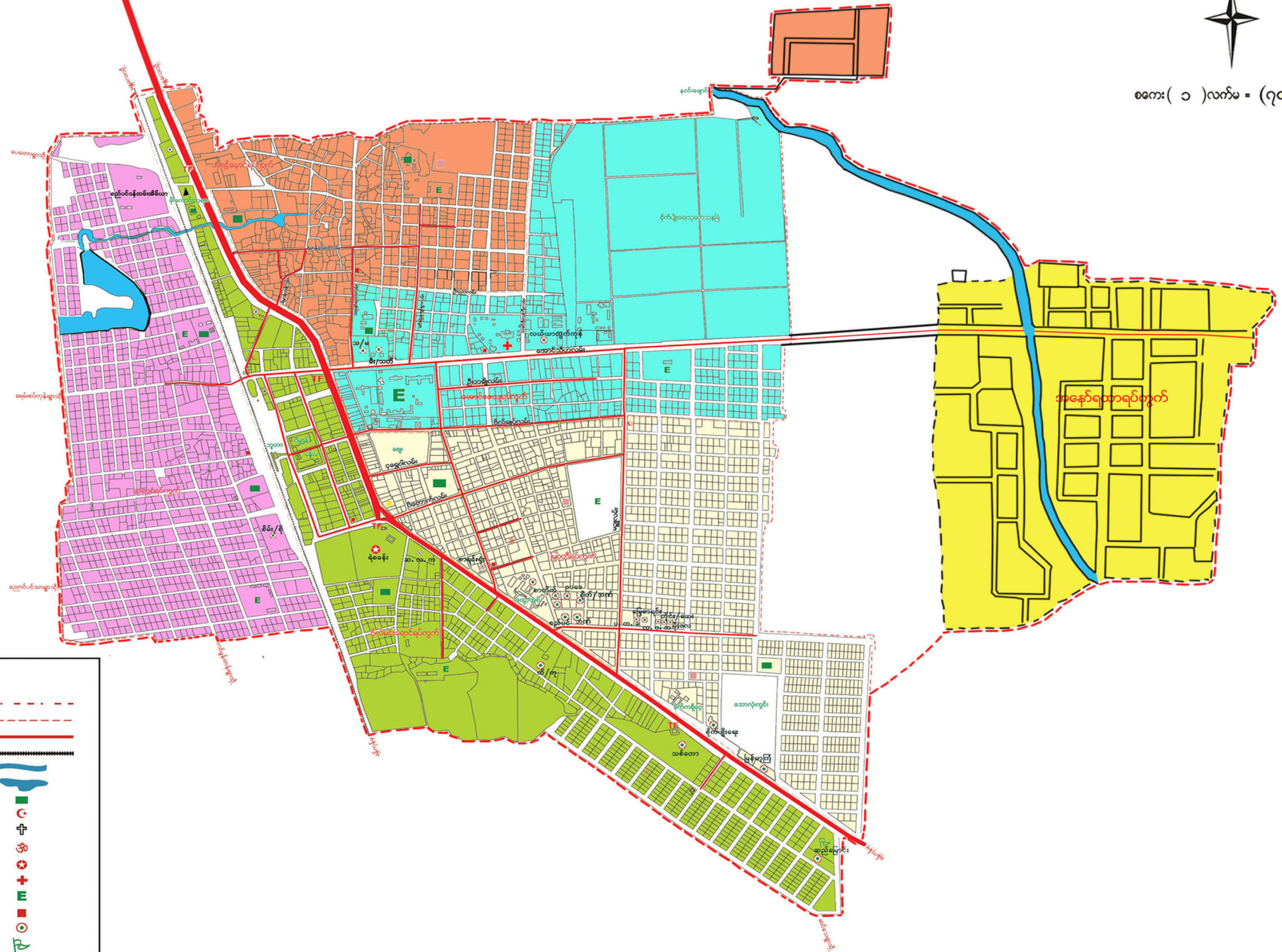
ပြည်နယ်/တိုင်း/ခရိုင်ခြား	—●●●●●	မြို့မြေပုံညွှန်း	- ကြ။ - ၆၇၃၄၂	ကျေးရွာအုပ်စု	-
မြို့နယ်ခြား	—●●●●●	မြို့နယ်မြေပုံညွှန်း	- ကြ။ - NE ၀၀၅၉၉	ကျေးရွာ	-
ကျေးရွာအုပ်စုခြား	—●●●●●		- NW ၆၄၁၁၅၇	ရပ်ကွက်	- (၆) ရပ်ကွက်
ကားလမ်း	—		- SE ၉၂၀၂၈၀	ကျေးရွာအုပ်စု	- (၄၉) အုပ်စု
မီးရထားလမ်း	—+ + + + +		- SW ၃၂၀၁၈၀	ကျေးရွာ	- (၁၇၆) ရွာ
မြစ်ချောင်း	—	မြို့အကျယ်အဝန်း	- (၁.၈၃) စတုရန်းမိုင်		
ရေသောက်မြောင်း	—	မြို့နယ်အကျယ်အဝန်း	- (၆၉၅.၈၈) စတုရန်းမိုင်		

တပ်ကုန်းမြို့ပြမြေပုံ

⊕ ကုတင် (၁၀၀) ဆေးရုံ




စကေး (၁) လက်မ = (၇၀၀) င



သွင်ပြင်

- မြို့နယ်နိမိတ်
- ရပ်ကွက်နယ်နိမိတ်
- ကာလမ်း
- ရထားလမ်း
- ချောင်း
- ကန်
- ဘုန်းကြီးကျောင်း
- ဗလီ
- ဓမ္မိယာန်ကျောင်း
- ဟိန္ဒူကျောင်း
- ရဲစခန်း
- ဆေးရုံ
- စာသင်ကျောင်း
- ရ.ယ.က ရုံးများ
- ဌာနဆိုင်ရာရုံးများ
- ပြည်/ခိုင်/မြို့
- မိခင်နှင့်ကလေး
- သီလရှင်ကျောင်း



တပ်ကုန်းမြို့နယ်ဒေသဆိုင်ရာအချက်အလက်များ

အခန်း(၁)

နိဒါန်းနှင့်ဒေသသမိုင်း

နိဒါန်း

၁။ အထွေထွေအုပ်ချုပ်ရေးဦးစီးဌာနသည် ပြည်ထောင်စုအစိုးရရုံးဝန်ကြီးဌာနအောက်ရှိ ဌာနတစ်ခုဖြစ်ပြီး တရားဥပဒေစိုးမိုးရေး၊ ရပ်ရွာအေးချမ်းသာယာရေး ၊ နိုင်ငံတော်အစိုးရ၏ မူဝါဒများ အကောင်အထည်ဖော်ရေး ၊ ကောင်းမွန်သောအုပ်ချုပ်ရေးစနစ် အကောင်အထည်ဖော်ရေးနှင့် ပြည်သူ့ဗဟိုပြု ဒေသဖွံ့ဖြိုးရေးလုပ်ငန်းများ ဆောင်ရွက်ရေးဟူသော ရည်မှန်းချက်တာဝန်များကို အောင်မြင်အောင် ဆောင်ရွက်လျက်ရှိပါသည်။ အထွေထွေအုပ်ချုပ်ရေးဦးစီးဌာနတွင် တာဝန်ထမ်းဆောင်ကြသည့် အဆင့်ဆင့်သော အရာထမ်း၊ အမှုထမ်းများသည် ရုံးချုပ်အဆင့်မှ အောက်ခြေရပ်ကွက်/ ကျေးရွာအုပ်စုအဆင့်အထိ အထွေထွေအုပ်ချုပ်ရေးဦးစီးဌာနရုံး အဆင့်ဆင့်တွင် တာဝန်ထမ်းဆောင်ရပြီး နိုင်ငံတော်အုပ်ချုပ်ရေးယန္တရား ချောမွေ့စွာလည်ပတ်ရေးတွင် ပါဝင်ဆောင်ရွက်ခြင်း၊ ဝန်ကြီးဌာန၏ ရည်မှန်းချက်တာဝန်များ၊ အခြားဝန်ကြီးဌာနမှ ပေးအပ်သော တာဝန်များနှင့် ဒေသန္တရအစိုးရအဖွဲ့များမှ ပေးအပ်သောလုပ်ငန်းတာဝန်များကို ကျေပွန်စွာ ထမ်းဆောင်နေကြရသည်ဖြစ်ရာ ဒေသဆိုင်ရာအချက်အလက်များ ပြုစုထားရှိခြင်းသည်များစွာ အရေးပါလာပါသည်။ ဒေသဆိုင်ရာအချက်အလက်များပြုစုခြင်းဖြင့် မိမိတို့၏လုပ်ငန်းဆောင်ရွက်ရာတွင် အထောက်အကူပြုသကဲ့သို့ အကြီးအကဲများ နယ်မြေသို့ ကွင်းဆင်းရာတွင် နယ်မြေ၏ အချက်အလက်များကို လွယ်ကူစွာသိရှိနိုင်မည် ဖြစ်ပါသည်။ ဤစာအုပ်သည်တပ်ကုန်းမြို့နယ်၏ ဒေသဆိုင်ရာ အချက်အလက်များ (၂၀၁၉ခုနှစ် ၊ စက်တင်ဘာ

လကုန်အထိ)အခြေအနေကို သက်ဆိုင်ရာဌာနအသီးသီးမှ ပေးပို့သော ကိန်း
ဂဏန်းများနှင့်အညီ ပြုစုတင်ပြထားခြင်း ဖြစ်ပါသည်။

ဒေသသမိုင်းအကျဉ်း

၂။ တပ်ကုန်းမြို့နယ်သည် မြန်မာနိုင်ငံသမိုင်းတွင် ပုဂံခေတ်မတိုင်မီ
တိဘက် မြန်မာအုပ်စုတွင် ပါရှိသော ပျူလူမျိုးတို့၏ အချက်အခြာ ဒေသ
(၄)ခု အနက် တပ်ကုန်းမြို့၏မြောက်ဘက် ညောင်လွန်ကျေးရွာ အပါအဝင်
ဖြစ်ပါသည်။ တပ်ကုန်းမြို့တစ်ဝိုက်တွင် ပုဂံခေတ်ကပင်လူတို့ အခြေချ
နေနိုင်ခဲ့သည်ဟု ယူဆရပါသည်။ ပုဂံခေတ်အနော်ရထာမင်းလက်ထက်တွင်
လည်း နယ်ခြား(၄၃)မြို့နယ်တွင် ပါဝင်ခဲ့ပါသည်။ ပြည်ထဲရေးနှင့်သာသနာရေး
ဝန်ကြီးဌာန၏ (၅-၇-၁၉၆၀)ရက်စွဲပါကြေငြာစာအမှတ်၊၅၇၃ဖြင့် တပ်ကုန်း
မြို့နယ်အဖြစ် ဖွဲ့စည်းထားခြင်း ဖြစ်ပါသည်။

အခန်း(၂)

ပထဝီဝင် အနေအထား

တည်နေရာနှင့်အကျယ်အဝန်း

၃။ တပ်ကုန်းမြို့နယ်သည် မြန်မာနိုင်ငံ၏ အလယ်ပိုင်းတွင်ရှိ၍ နေပြည်တော်
ဥတ္တရခရိုင်တွင် တည်ရှိပါသည်။ တပ်ကုန်းမြို့နယ်သည် မြောက်လတ္တီတွဒ်
၁၉ ဒီဂရီ ၅၅ မိနစ်နှင့် ၂၀ ဒီဂရီ ၂၁ မိနစ်ကြား၊အရှေ့လောင်ဂျီတွဒ် ၉၅
ဒီဂရီ ၂၀ မိနစ်နှင့် ၉၆ ဒီဂရီ ၃၀ မိနစ် အကြားတွင် တည်ရှိပါသည်။
တပ်ကုန်းမြို့နယ်၏ ဧရိယာအကျယ်အဝန်း မှာ တစ်ဖက်ပါအတိုင်းဖြစ်ပါသည်-

စဉ်	မြို့အမည်	မြို့ဧရိယာ စတုရန်းမိုင်	ကျေးရွာအုပ်စု ဧရိယာစတုရန်းမိုင်	မြို့နယ်ဧရိယာ စတုရန်းမိုင်
၁	တပ်ကုန်း	၁.၈၃	၆၉၄.၀၅	၆၉၅.၈၈
မြို့နယ်ချုပ်		၁.၈၃	၆၉၄.၀၅	၆၉၅.၈၈

နယ်နိမိတ်

၄။ တပ်ကုန်းမြို့နယ်၏ အရှေ့ဘက်တွင် ရှမ်းပြည်နယ်ရှိ ပင်လောင်းမြို့နယ်၊ တောင်ဘက်တွင် ဇေယျာသီရိမြို့နယ်၊ အနောက်ဘက်တွင် မကွေးတိုင်းဒေသကြီး၊ နတ်မောက်မြို့နယ်နှင့် မြောက်ဘက်တွင် မန္တလေးတိုင်းဒေသကြီးရှိ ရမည်းသင်းမြို့နယ်တို့နှင့် နယ်နိမိတ်ထိစပ်လျက်ရှိပါသည်။

မြေမျက်နှာသွင်ပြင်

၅။ တပ်ကုန်းမြို့နယ်သည် ရှမ်းရိုးမနှင့် ပဲခူးရိုးမကြားတွင် တည်ရှိပါသည်။ မြို့၏အရှေ့ဘက်နှင့် အနောက်ဘက်ခြမ်းတို့တွင် တောင်ကုန်းနှင့် တောင်ကမူများရှိပါသည်။ သို့ဖြစ်ပါ၍ မြို့နယ်၏ (၅)ပုံ (၁)ပုံခန့်သာ ညီညာပြန့်ပြူးပါသည်။ ကျန်(၄)ပုံ မှာ သစ်တောလျှိုမြောင်များဖြစ်ပါသည်။

ရေဆင်း

၆။ တပ်ကုန်းမြို့နယ်သည် ချောင်းများပေါများသည့် ဒေသတစ်ခုဖြစ်ပြီး ချောင်းများသည် မြောက်မှတောင်သို့ စီးဆင်းလျက်ရှိပါသည်။ ထင်ရှားသောချောင်းမှာ ဆင်သေချောင်းနှင့် နဝင်းချောင်းဖြစ်ပြီး ဆင်သေချောင်းသည် (ပဲခူးရိုးမ)တောင်တန်းမှ မြစ်ဖျားခံပြီးအရှေ့ဘက်သို့ စီးဆင်းလာရာ(အဆုံ)ရွာအနီးတွင် လက်ဝဲဘက်မှ စီးဆင်းလာသော နဝင်းချောင်း

နှင့် ပေါင်းမိပြီး ဆင်သေချောင်းဟု တစ်ပေါင်းတည်းအမည်ဖြစ်၍ တောင်ဘက်သို့စီးဆင်း သွားပါသည်။

ပင်လယ်ရေမျက်နှာပြင်အထက်အမြင့်

၇။ တပ်ကုန်းမြို့နယ်သည် ပင်လယ်ရေမျက်နှာပြင်အထက် အမြင့် (၂၂၅၀)ပေ အထက်တွင် တည်ရှိပါသည်။ ။

အခန်း(၃)

ရာသီဥတုနှင့် သဘာဝပတ်ဝန်းကျင်

ရာသီဥတု

၈။ တပ်ကုန်းမြို့နယ်သည် ပူအိုက်စွတ်စိုသောရာသီဥတုရှိပြီး ၊ အမြင့်ဆုံး အပူချိန် (၄၁.၄°C)နှင့် အနိမ့်ဆုံးအပူချိန်မှာ (၁၁.၄°C) ဖြစ်ပါသည်။ နှစ်အလိုက် ဖြစ်ပေါ်ခဲ့သော မိုးရေချိန်နှင့် အပူချိန်မှာ အောက်ဖော်ပြပါ အတိုင်း ဖြစ်ပါသည်-

စဉ်	ခုနှစ်	မိုးရေချိန်		အပူချိန်	
		မိုးရွာရက်	စုစုပေါင်း မိုးရေချိန် (လက်မ)	နေရာသီ (.C)	ဆောင်းရာသီ (.C)
				အမြင့်ဆုံး	အနိမ့်ဆုံး
၁	၂၀၁၅	၆၄	၅၅.၀၇	၄၁.၀	၉.၀
၂	၂၀၁၆	၇၇	၂၆.၉၈	၄၁.၀	၉.၀
၃	၂၀၁၇	၁၀၁	၄၂.၆၀	၄၄.၀	၉.၀
၄	၂၀၁၈	၁၂	၃.၉၀	၃၉.၇	၉.၀
၅	၂၀၁၉	၅၈	၂၀.၁၃	၃၅.၁	၂၄.၀၉

သဘာဝပေါက်ပင်များ

၉။ တပ်ကုန်းမြို့နယ်အတွင်း ပေါက်ရောက်သည့် သဘာဝပေါက်ပင်များမှာ တောသရက်၊ သစ်ဆိန်၊ ဖန်ခါး၊ ဇီးဖြူ၊ ကြက်ရိုး၊ နုကျယ်၊ ပျဉ်းကတိုး၊ ကျွန်း၊ ဒီဒူး၊ လက်ပံ၊ နဘဲ၊ အင်၊ ကညင်၊ စကားဝါ၊ သံသေ၊ သစ်ရား၊ သစ်မန်ကျီး၊ သစ်ဆေး ၊ သတီ ၊ မအူ၊ ကွေး၊ သစ်ဖြူ၊ ထောက်ကြံ့၊ ယင်းမာ၊ ဒဟတ်၊ လယ်ဇ၊ ယမနေ၊ ကြသောင်း၊ တင်းဝါး၊ ဝါးဘိုး၊ ဝါးယား တို့ဖြစ်ပါသည်။

တောရိုင်းတိရစ္ဆာန်များ

၁၀။ တပ်ကုန်းမြို့နယ်အတွင်းတွေ့ရှိရသော တောရိုင်းတိရစ္ဆာန်များမှာ မျောက်၊ တောခွေး၊ ဂျီ၊ တောဝက်၊ တောင်ဆိတ်၊ ကြောင်၊ ယုန်၊ ဆင်၊ ဝက်၊ ဝက်ဝံ၊ မြွေပွေး၊ မြွေဟောက်၊ ငန်းမြွေ၊ လင်းမြွေ၊ စပါးအုံး၊ စပါးကြီး၊ ကုန်းလိပ်၊ လင်းယုန်၊ လင်းဝက်၊ ငှက်ခါး၊ စွန်၊ ဒီးဒုတ်၊ တောကြက်၊ ရစ်၊ ဘုတ်၊ ရေကြက်၊ တောဘဲတို့ ဖြစ်ပါသည်။

သဘာဝပတ်ဝန်းကျင်လက်ရှိအခြေနေ

၁၁။ တပ်ကုန်းမြို့နယ်၏လက်ရှိ သဘာဝပတ်ဝန်းကျင်အခြေအနေမှာ သစ်တောဖုံးလွှမ်းမှု(၂၄.၇၅၈%)ရှိပါသည်။၎င်းအနက်မှ ကြိုးဝိုင်းသစ်တောဖုံးလွှမ်းမှုမှာ(၂၄.၇၅၈%)ဖြစ်ပြီး ကြိုးပြင်ကာကွယ်တော ဖုံးလွှမ်းမှုမှာ (၇၅.၂၄၂%)ရှိပါသည်။

သဘာဝပတ်ဝန်းကျင်ထိန်းသိမ်းရေးလုပ်ငန်းများ

၁၂။ တပ်ကုန်းမြို့နယ်သည် သဘာဝပတ်ဝန်းကျင်ထိန်းသိမ်းရေး လုပ်ငန်းများအတွက်ကြိုးဝိုင်းတော(၁၁၀၂၆၅)ဧက၊ ကြိုးပြင်တော(-)ဧက ထိန်းသိမ်းလျက်ရှိပါသည်။ သစ်တောစိုက်ခင်း တည်ထောင်နိုင်မှုမှာ ပုဂ္ဂလိက ကျွန်းစိုက်ခင်း(-)ဧက၊ သစ်မာ(၁၁၇)ဧက၊ ကျေးရွာထင်းစိုက်ခင်း(-)ဧက ဖြစ်ပါသည်။

သဘာဝဘေးအန္တရာယ် ကျရောက်မှု

၁၃။ တပ်ကုန်းမြို့နယ်သည် နေပြည်တော်အတွင်းတွင် တည်ရှိပါသည်။ တပ်ကုန်းမြို့နယ်အတွင်း သဘာဝဘေးအန္တရာယ် ကျရောက်မှုမှာ၂၀၁၈-၂၀၁၉ ခုနှစ်တွင် ရေဘေး(၆)ကြိမ်၊ လေဘေး(၉)ကြိမ်၊ မီးဘေး(၆)ကြိမ်၊ မိုးကြိုး(၁)ကြိမ် ရင်ဆိုင်ကြုံတွေ့ခဲ့ရပြီး ပျက်စီးဆုံးရှုံးမှုမှာ အောက်ပါ အတိုင်းဖြစ်ပါသည်-

စဉ်	အမျိုးအစား	ဖြစ်ပွားကြိမ်	သေ/ပျောက်ဦးရေ	အဆောက်အဦပျက်စီးမှု	ဆုံးရှုံးမှုတန်ဖိုး (ကျပ်သန်း)
၁	ရေဘေး	၆	လူ(၂)	-	၇.၀၀
၂	လေဘေး	၉	-	၆၀၀	၆၈.၁၃၉၀
၃	မီးဘေး	၆	-	၄	၀.၅၇၄
၄	မိုးကြိုး	၁	နွား(၁)	-	၁.၁၅၀၀
ပေါင်း		၂၂	လူ(၂)/နွား(၁)	၆၀၄	၇၆.၈၆၃

အခန်း(၄)

လူဦးရေဆိုင်ရာအချက်အလက်များ

နေထိုင်သည့် တိုင်းရင်းသားလူမျိုးစုများ

၁၄။ တပ်ကုန်းမြို့နယ်တွင် နေထိုင်ကြသော တိုင်းရင်းသားလူမျိုးစုများမှာ အောက်ပါအတိုင်း ဖြစ်ပါသည်-

စဉ်	မြို့နယ် လူဦးရေ	လူမျိုး	နေထိုင်သည့် လူဦးရေ	မြို့နယ်လူဦးရေ၏ ရာခိုင်နှုန်း
၁	၂၃၃၁၁၉	ကချင်	၂၉	၀.၀၁ %
၂	။	ကယား	-	-
၃	။	ကရင်	၅၄	၀.၀၂ %
၄	။	ချင်း	၄၃	၀.၀၂ %
၅	။	မွန်	၃	၀.၀၀၁%
၆	။	ဗမာ	၂၃၀၃၈၆	၉၈.၈၃%
၇	။	ရခိုင်	၇	၀.၀၀၃%
၈	။	ရှမ်း	၂၅	၀.၀၁ %
၉	။	ပလောင်	-	-
၁၀	။	ပအိုဝ်း	-	-
၁၁	။	ဓနု	-	-
၁၂	။	တောင်ရိုး	-	-
၁၃	။	ကယန်း	-	-
မြို့နယ်ချုပ်			၂၃၀၅၄၇	၉၈.၉၀ %

အိမ်ခြေ၊ အိမ်ထောင်စု၊ လူဦးရေ

၁၅။ တပ်ကုန်းမြို့နယ်၏ ၂၀၁၉ခုနှစ် စက်တင်ဘာလကုန်အထိ လူဦးရေမှာ အောက်ပါအတိုင်းဖြစ်ပါသည်-

(က) အိမ်ခြေ/အိမ်ထောင်စု

စဉ်	အကြောင်းအရာ	အိမ်ခြေ	အိမ်ထောင်စု	ရပ်ကွက်	ကျေးရွာအုပ်စု	ကျေးရွာ
၁	မြို့နေ	၈၃၅၅	၈၆၇၂	၆	၄၉	၁၇၆
၂	ကျေးလက်နေ	၄၂၇၄၉	၄၄၄၃၂	-	-	-
	မြို့နယ်ချုပ်	၅၁၁၀၄	၅၃၁၀၄	၆	၄၉	၁၇၆

(ခ) လူဦးရေ

စဉ်	အကြောင်းအရာ	အသက်(၁၈) နှစ်အထက်			အသက်(၁၈) နှစ်အောက်			စုစုပေါင်း		
		ကျား	မ	ပေါင်း	ကျား	မ	ပေါင်း	ကျား	မ	ပေါင်း
၁	မြို့နေ	၁၃၃၆၉	၁၅၈၁၂	၂၉၁၈၁	၅၇၉၈	၅၇၃၁	၁၁၅၂၉	၁၉၁၆၇	၂၁၅၄၃	၄၀၇၁၀
၂	ကျေးလက်နေ	၆၉၅၇၅	၇၃၉၉၄	၁၄၃၅၆၉	၂၄၆၇၃	၂၄၁၆၇	၄၈၈၄၀	၉၄၂၄၈	၉၈၁၆၁	၁၉၂၄၀၉
	မြို့နယ်ချုပ်	၈၂၉၄၄	၈၉၈၀၆	၁၇၂၇၅၀	၃၀၄၇၁	၂၉၈၉၈	၆၀၃၆၉	၁၁၃၄၁၅	၁၁၉၇၀၄	၂၃၃၁၁၉

လူဦးရေတိုးနှုန်းနှင့် ကျား/မ အချိုး

၁၆။ တပ်ကုန်းမြို့နယ်၏ ၂၀၁၉ခုနှစ်၊ စက်တင်ဘာလကုန်အထိ လူဦးရေ တိုးနှုန်းနှင့် ကျား/မ အချိုးမှာ အောက်ပါအတိုင်း ဖြစ်ပါသည် -

(က) လူဦးရေတိုးနှုန်းနှင့်ကျားမအချိုး

စဉ်	မြို့နယ်	ယခင်နှစ် လူဦးရေ	ယခုနှစ် လူဦးရေ	တိုးလာ ဦးရေ	တိုးနှုန်း	ကျား/မအချိုး		
						ကျား	မ	အချိုး
၁	တပ်ကုန်း	၂၂၉၈၅၉	၂၃၃၁၁၉	၃၂၆၀	၁.၄၂	၁၁၃၄၁၅	၁၁၉၇၀၄	၁: ၁.၀၆
	မြို့နယ်ချုပ်	၂၂၉၈၅၉	၂၃၃၁၁၉	၃၂၆၀	၁.၄၂	၁၁၃၄၁၅	၁၁၉၇၀၄	၁: ၁.၀၆

(ခ) မွေးဖွား၊သေဆုံးနှုန်း၊ပြောင်းဝင်၊ပြောင်းထွက်လူဦးရေ

စဉ်	မြို့နယ်	မူလ လူဦးရေ	မွေးဖွား ဦးရေ	သေဆုံး ဦးရေ	ပြောင်းဝင် ဦးရေ	ပြောင်းထွက် ဦးရေ	လက်ရှိ လူဦးရေ
၁	တပ်ကုန်း	၂၂၉၈၅၉	၃၇၄၇	၁၄၁၂	၁၂၉၆	၃၇၁	၂၃၃၁၁၉
	မြို့နယ်ချုပ်	၂၂၉၈၅၉	၃၇၄၇	၁၄၁၂	၁၂၉၆	၃၇၁	၂၃၃၁၁၉

ကိုးကွယ်သည့်ဘာသာ

၁၇။ တပ်ကုန်းမြို့နယ်တွင် နေထိုင်ကြသူများ၏ ကိုးကွယ်သည့် ဘာသာ အလိုက် လူဦးရေမှာ အောက်ပါအတိုင်းဖြစ်ပါသည်-

စဉ်	မြို့နယ်	ဗုဒ္ဓ ဘာသာ	ခရစ်ယာန်	ဟိန္ဒူ ဘာသာ	အစ္စလာမ် ဘာသာ	နတ်	အခြား	ပေါင်း
၁	တပ်ကုန်း	၂၂၉၅၉၇	၁၀၁	၈၆	၃၂၀၆	-	၁၂၉	၂၃၃၁၁၉
	မြို့နယ်ချုပ်	၂၂၉၅၉၇	၁၀၁	၈၆	၃၂၀၆	-	၁၂၉	၂၃၃၁၁၉

နိုင်ငံခြားသားများနေထိုင်မှု

၁၈။ တပ်ကုန်းမြို့နယ်အတွင်း နိုင်ငံခြားသားများ နေထိုင်သူဦးရေ မှာ အောက်ပါအတိုင်းဖြစ်ပါသည်-

စဉ်	မြို့နယ်	နိုင်ငံခြားသား လူမျိုး	နေထိုင်ဦးရေ	မြို့နယ် လူဦးရေ	မြို့နယ်လူဦးရေ ၏ ရာခိုင်နှုန်း
၁	တပ်ကုန်း	တရုတ်	၁၁၁	၂၃၃၁၁၉	၀.၀၄၈ %
၂	။	အိန္ဒိယ	၁၆၀၇	၂၃၃၁၁၉	၀.၆၈၉ %
၃	။	အခြား	၈၅၄	၂၃၃၁၁၉	၀.၃၆၆%
မြို့နယ်ချုပ်			၂၅၇၂	၂၃၃၁၁၉	၁.၁၀၃%

အခန်း(၅)

အုပ်ချုပ်ရေးဆိုင်ရာအချက်အလက်များ

အုပ်ချုပ်ရေးနယ်မြေဖွဲ့စည်းမှု

၁၉။ တပ်ကုန်းမြို့နယ်၏ အုပ်ချုပ်ရေးနယ်မြေ ဖွဲ့စည်းမှုမှာ အောက်ပါအတိုင်း ဖြစ်ပါသည်-

စဉ်	မြို့နယ်	မြို့	ရပ်ကွက်	ကျေးရွာအုပ်စု	ကျေးရွာ
၁	တပ်ကုန်း	တပ်ကုန်း	၆	၄၉	၁၇၆
မြို့နယ်ချုပ်		တပ်ကုန်း	၆	၄၉	၁၇၆

ရွေးကောက်ပွဲဆိုင်ရာကိစ္စရပ်များ

၂၀။ တပ်ကုန်းမြို့နယ်၏ ရွေးကောက်ပွဲဆိုင်ရာ ကိစ္စရပ်များအား အောက်ပါ အတိုင်း ဖော်ပြအပ်ပါသည်-

(က) **မြို့နယ်ရွေးကောက်ပွဲကော်မရှင်အဖွဲ့ခွဲ အဖွဲ့ဝင်စာရင်း**

စဉ်	အမည်	အလုပ်အကိုင်	တာဝန်
၁	ဦးစိုးတင့်သိမ်း	ကထိက(ငြိမ်း)	ဥက္ကဋ္ဌ
၂	ဦးမြင့်သိန်း	ရပ်မိရပ်ဖ	အဖွဲ့ဝင်
၃	ဦးဝင်းတင်	ရပ်မိရပ်ဖ	အဖွဲ့ဝင်
၄	ဦးတင်ဝင်း	မြေစာရင်း(ငြိမ်း)	အဖွဲ့ဝင်
၅	ဒေါ်ခင်စိန်	စာရင်းစစ်(ငြိမ်း)	အဖွဲ့ဝင်
၆	ဒေါ်တင့်တင့်ကြည်	အထက်တန်းရှေ့နေ	အဖွဲ့ဝင်
၇	ဦးဝင်းမြင့်	ဦးစီးအရာရှိ(လဝက)	အဖွဲ့ဝင်
၈	ဒေါက်တာထွန်းထွန်း	မြို့နယ်ဆရာဝန်ကြီး	အဖွဲ့ဝင်
၉	ဦးလှိုင်ဝင်း	မြို့နယ်ဥပဒေအရာရှိ	အဖွဲ့ဝင်
၁၀	ဒေါ်သင်းသင်းယု	ပညာရေးမှူး(တာဝန်ခံ)	အဖွဲ့ဝင်
၁၁	ဒေါ်ဌေးဌေးမြင့်	စာရင်းစစ်အရာရှိ	အဖွဲ့ဝင်
၁၂	ဦးထွန်းညွန့်	ဦး/ရို(စိုက်/ပျိုး)	အဖွဲ့ဝင်
၁၃	ဒေါ်တင့်တင့်ခိုင်	ဦး/ရို(ပြန်/ဆက်)	အဖွဲ့ဝင်
၁၄	ဦးအောင်လင်းထက်	အုပ်ချုပ်ရေးမှူး(စည်ပင်)	အဖွဲ့ဝင်
၁၅	ဒေါ်မိုးမိုးခိုင်	ဦး/ရို	အတွင်းရေးမှူး

(ခ) ဆန္ဒမဲပေးပိုင်ခွင့်ရှိသူဦးရေ

စဉ်	မြို့နယ်	မြို့နယ်လူဦးရေ	ကျား	မ	ပေါင်း
၁	တပ်ကုန်း	၂၃၃၁၁၉	၉၁၉၆၃	၉၈၄၇၈	၁၉၀၄၄၁
	မြို့နယ်ချုပ်	၂၃၃၁၁၉	၉၁၉၆၃	၉၈၄၇၈	၁၉၀၄၄၁

(ဂ) နိုင်ငံရေးပါတီများ

စဉ်	ပါတီအမည်	ဥက္ကဋ္ဌ	အတွင်းရေးမှူး	အမှုဆောင် ဦးရေ	မြို့နယ်ပါတီ ဝင်ဦးရေ
၁	NLD	ဦးကျော်တင့်	ဦးနိုင်နိုင်	၁၉ ဦး	၂၂၅၅၁
၂	ပြည်ခိုင်ဖြိုး	ဦးဝင်းဘို	ဦးခင်မောင်မိုး	၁၅ ဦး	၂၀၀၁၅
၃	တ.စ.ည	ဦးသန်း	ဦးဇော်ဝင်းခိုင်	၁၇ ဦး	၂၀၁၇
၄	ညီညွတ်သောဒီမို ကရက်တစ်ပါတီ	(စည်းရုံးရေးမှူးအဖြစ်သာဦးအုန်းကြိုင် အားတာဝန်ပေးထား)		-	-
၅	ပြည်သူ့ပါတီ	ဦးဝမ်းမောင်	ဦးထက်ထက်အောင်	၁၅	-
၆	ပြည်ထောင်စုကောင်း ကျိုးဆောင်ပါတီ	(စည်းရုံးရေးမှူးအဖြစ်သာဦးလှိုင်ဌေး အားတာဝန်ပေးထား)		၁၅	-

(ဃ) ရွေးချယ်ခံရသော လွှတ်တော်ကိုယ်စားလှယ်များ

စဉ်	လွှတ်တော်ကိုယ်စားလှယ်အမည်	ပါတီ/ တသီးပုဂ္ဂလ အမည်	လွှတ်တော်အမည်
၁	ဦးကျော်တင့်	NLD	ပြည်သူ့လွှတ်တော်
၂	ဦးမောင်မောင်ဆွေ	NLD	အမျိုးသားလွှတ်တော်

အခန်း(၆)

စီးပွားရေးဆိုင်ရာအချက်အလက်

စီးပွားရေးဆိုင်ရာခြုံငုံသုံးသပ်ချက်

၂၁။ တပ်ကုန်းမြို့နယ်သည် မြန်မာနိုင်ငံ၏ အလယ်ပိုင်းတွင် တည်ရှိပြီး စီးပွားရေးအရ အချက်အခြာကျသော ဒေသတစ်ခု ဖြစ်ပါသည်။ မြို့နယ်အတွင်း ရှိဒေသခံပြည်သူလူထုသည် စိုက်ပျိုးရေး လုပ်ငန်းကို အဓိကထားလုပ်ကိုင်ကြ ပါသည်။ တပ်ကုန်းမြို့နယ်သည် ရန် - မန်း လမ်းဟောင်းပေါ်တွင် တည်ရှိပြီး လမ်းပန်းဆက်သွယ်ရေး ကောင်းမွန်သောဒေသ ဖြစ်ပါသည် ။ မြို့နယ်၏ အဓိကထွက်ကုန်များမှာ စပါး၊ ပဲ၊ နှမ်း သီးနှံစုံဖြစ်ပြီး ရန်ကုန်-မန္တလေးမြို့ ကြီးများသို့ တင်ပို့ရောင်းချပါသည်။

မြေအသုံးချမှု

၂၂။ တပ်ကုန်းမြို့နယ်၏ မြေအမျိုးအစားအလိုက် အသုံးချထားသည့် ဧကအား အောက်ပါအတိုင်း ဖော်ပြအပ်ပါသည်-

စဉ်	မြေအမျိုးအစား	ဧရိယာ(ဧက)
၁	အသားတင်စိုက်ပျိုးမြေဧရိယာပေါင်း	၁၁၄၀၂၆
	(က) လယ်မြေဧရိယာ	၅၄၁၈၂
	(ခ) ယာမြေ	၅၉၈၂၂
	(ဂ) ကိုင်း/ကျွန်းမြေ	-
	(ဃ) ဥယျာဉ်မြေ	၂၂
	(င) ဓနိ	-
၂	လှုပ်ထားမြေဧရိယာပေါင်း	-
	(က) လယ်မြေဧရိယာ	-
	(ခ) ယာမြေ	-
	(ဂ) ကိုင်း/ကျွန်းမြေ	-
	(ဃ) ဥယျာဉ်မြေ	-
	(င) ဓနိ	-
၃	စားကျက်မြေ	-
၄	စက်မှုလုပ်ငန်းသုံးမြေ	၈၁၈
၅	မြို့မြေ	၁၄၀၁
၆	ရွာမြေ	၄၂၇၉
၇	အခြားမြေ	၁၄၀၆၇၄
၈	ကြိုးဝိုင်း/ကြိုးပြင်ကာကွယ်တော ဧရိယာ	၁၇၇၁၄၃
၉	တောရိုင်း	၇၀၂၇
၁၀	မြေရိုင်း	-
၁၁	စိုက်ပျိုးခြင်းမပြုနိုင်သောဧရိယာ(၄+၅+၆+၇)	၁၄၇၁၇၂
	စုစုပေါင်း	၄၄၅၃၆၈

ဆည်မြောင်းတာဝန်များနှင့် ဆည်ရေသောက်ဧရိယာ

၂၃။ တပ်ကုန်းမြို့နယ်ရှိ ဆည်မြောင်းတာဝန်များနှင့် ဆည်ရေသောက် ဧရိယာမှာ အောက်ပါအတိုင်း ဖော်ပြအပ်ပါသည်-

(က) ကိုယ့်အားကိုယ်ကိုးဆည်များ

စဉ်	ဆည်အမည်	ဆည်အမျိုးအစား	ရေဝင်ဆံ့မှု (ကုဗပေ)	အကျိုးပြုဧက
၁	နတ်ကင်ဆည်	ပဲ့ဆည်	-	၂၀၂
၂	ကျွဲသေဆည်	မျှောရိုက်ကျောက်ဖြည့်	-	၆၀၀
၃	ဗျိုင်းအင်းပဲ့ဆည်	ပဲ့ဆည်	-	၃၂၈
၄	ကိုးကွေ့	ပဲ့ဆည်	-	၂၃၄
၅	ကြီးအင်း	ပဲ့ဆည်	-	၁၀၀
၆	ပေါက်ပင်သာ	ပဲ့ဆည်	-	၉၀
၇	ကုလား	ကျောက်ကြီးရေလွှဲဆည်	၂၀	၉၆
၈	အင်ပင်	ပဲ့ဆည်	-	၂၂၀
၉	ချောင်းခြားရိုး	ပဲ့ဆည်	-	၁၄၇
၁၀	နှောဆည်	ပဲ့ဆည်	-	၂၃၈
၁၁	ကြွက်တော	ပဲ့ဆည်	-	၁၇၈
၁၂	ကျောက်တစ်လုံး	ကျောက်ကြီးရေလွှဲဆည်	-	၂၉၂
၁၃	မုယင်း	ပဲ့ဆည်	-	၁၁၄
၁၄	ရေထွက်ရိုး	ရေလွှဲ	-	၁၅၅
၁၅	မဲတီး	ရေလွှဲ	-	၂၃၂
၁၆	ပွေးပင်	ရေလွှဲ	-	၁၅၀
၁၇	ကျောက်ဖြာဆည်	ရေလွှဲ	-	၂၃

စဉ်	ဆည်အမည်	ဆည်အမျိုးအစား	ရေဝင်ဆံ့မှု (ကုဗပေ)	အကျိုးပြုဧက
၁၈	အုန်းပင်	ရေလွှဲ	-	၁၃၈
၁၉	ကြောင်ချေး	ရေလွှဲ	-	၂၁၀
၂၀	ကိုစစ်ပိုင်	ရေလွှဲ	-	၃၄
၂၁	ပေါလော	ရေလွှဲ	-	၁၁၀
၂၂	မကျီးတန်း	မြေသားကန်	၇၈	၉၂
၂၃	ရုံးပင်	ရေလွှဲ	-	၄၃
၂၄	ပေါက်ဖြူပင်	ရေလွှဲ	-	၄၆
၂၅	တံတားကြီး	ရေလွှဲ	-	၁၇၂
၂၆	ကောသာမိ	ရေလွှဲ	-	၁၇၀
၂၇	ကုက္ကိုလ်	မျှောရိုက်ကျောက်ဖြည့်	-	၅၆၇
၂၈	ညောင်ငါးပင်	ပဲ့ဆည်	-	၃၅၃
၂၉	ကျောက်ကုတင်	မြေသား	၁၃	၁၉၃
၃၀	မျိုင်းအင်းကန်	မြေသားကန်	၁၆၀	၅၅၈
၃၁	တဲမြင့်ကန်	မြေသားကန်	၄၀	၃၀
၃၂	ဂျိုးဖြူကန်	မြေသားကန်	၂၀	၂၈၀
၃၃	ကန်နှစ်ဆင့်ကန်	မြေသားကန်	၁၅	၅၄၃
၃၄	ဖိုးတစ်လိုင်းကန်	မြေသားကန်	၁၅	၃၀၀
၃၅	သားတောရကန်	မြေသားကန်	၁၆	၁၅၀
၃၆	ဦးသီလကန်	မြေသားကန်	၅၂	၄၇၃
၃၇	လက်ပန်ကန်	မြေသားကန်	၂၅	၂၀၀
၃၈	ကြိုးကြာအင်းကန်	မြေသားကန်	၁၀	၃၀
၃၉	ပဲ့ဆည်	ရေလွှဲ	-	၄၀၀
၄၀	မောက်စံ	မျှောရိုက်ကျောက်ဖြည့်	-	၃၄၄

စဉ်	ဆည်အမည်	ဆည်အမျိုးအစား	ရေဝင်ဆံ့မှု (ကုဗပေ)	အကျိုးပြုဧက
၄၁	နောင်သင်ခါ	ရေလွှဲ	-	၂၄၇
၄၂	ညောင်အိုင်	ရေလွှဲ	-	၂၀၀
၄၃	မကျီးတော	ပဲ့ဆည်		၁၅၃
၄၄	လယ်ပြင်မ	လျှိုပိတ်မြေသားဆည်	-	၂၂၇
၄၅	လွှဘုံ	ရေလွှဲ	-	၂၀၀
၄၆	မုန်ဆည်	ရေလွှဲ	-	၁၂၀၀
၄၇	ဆင်အံကျ	ရေလွှဲ	-	၇၀၀
၄၈	ကျောက်မောင်း	ရေလွှဲ	-	၄၀
၄၉	ဒေါ်ဂုတ်တို	ရေလွှဲ	-	၁၂
၅၀	လယ်ငယ်	မျှောရိုက်ကျောက်ဖြည့်	-	၂၁၀
၅၁	အောက်ကန်	ရေလွှဲ	-	၉၀
၅၂	ပက်လူးကန်	မြေသားကန်	၁၀	၁၀၀
၅၃	ဘုံဆည်	ရေလွှဲ	-	၄၀၀
၅၄	ဒူးဒုတ်ကန်	မြေသားကန်	၁၁	၁၂၅
၅၅	အထက်နဝင်းဆည်	ကျောက်ကြီးရေလွှဲဆည်	၂	၃၆၀
မြို့နယ်ချုပ်			၄၈၇	၁၃၀၉၉

(ခ) မြစ်ရေတင်စီမံကိန်းများ

စဉ်	စီမံကိန်းအမည်	တည်နေရာ	အကျိုးပြုဧက	မှတ်ချက်
၁	-	-	-	-
၂	-	-	-	-
မြို့နယ်ချုပ်		-	-	-

(ဂ) တာတမံများ/ရေထိန်းတံခါး

စဉ်	တာတမံ/ရေထိန်းတံခါး			ကာလွယ် သည့် ဖြစ်/ချောင်း	အကျိုးပြု ကေ
	အမည်	အမျိုး အစား	အရှည် (ပေ)		
၁	-	-	-	-	-
၂	-	-	-	-	-
မြို့နယ်ချုပ်	-	-	-	-	-

စိုက်ပျိုးရေးလုပ်ငန်း

၂၄။ တပ်ကုန်းမြို့နယ်၏ စိုက်ပျိုးရေးလုပ်ငန်း ဆောင်ရွက်နိုင်မှု အခြေအနေမှာ အောက်ပါအတိုင်းဖြစ်ပါသည်-

(က) အဓိကသီးနှံ(၁၀)မျိုး စိုက်ပျိုးထုတ်လုပ်မှု

စဉ်	သီးနှံ အမည်	၂၀၁၈-၂၀၁၉ လျာထားဧက		၂၀၁၈-၂၀၁၉ ခုနှစ်			
				စိုက်	ရိတ်	နှုန်း	အထွက် (တင်း)
၁	စပါးပေါင်း	နွေ	၄၇၄၆	၄၇၄၆	၄၇၄၆	၉၇.၈၁	၄၆၄၁၈၉
		မိုး	၄၆၄၄၅	၄၉၁၁၅	၄၉၁၁၅	၈၅.၇၉	၄၂၁၃၆၀၂
၂	မြေပဲ	မိုး	၁၁၆၆၀	၁၀၆၄၇	၁၀၆၄၇	၅၀.၅၁	၅၃၇၇၈၀
		ဆောင်း	၁၄၅၀၂	၁၄၄၄၄	၁၄၄၄၄	၅၀.၄၃	၇၂၈၄၁၁
၃	နှမ်း	မိုး	၃၉၀၀	၈၁၀၉	၈၁၀၉	၁၀.၅၆	၈၅၆၃၀
		ဆောင်း	၁၃၀၃၁	၁၃၀၈၉	၁၃၀၈၉	၁၀.၂၄	၁၃၄၀၃၁

စဉ်	သီးနှံအမည်	၂၀၁၈-၂၀၁၉ လျာထားဧက		၂၀၁၈-၂၀၁၉ ခုနှစ်			
				စိုက်	ရိတ်	နှုန်း	အထွက် (တင်း)
၄	နေကြာ	မိုး	၁၅၀၀	၄၂၄	၄၂၄	၂၅.၆၃	၁၀၈၆၇
		ဆောင်း	၇၃၄	၇၃၄	၇၃၄	၂၅.၄၅	၁၈၉၀၉
၅	မတ်ပဲ	ဆောင်း	၂၇၄၇	၂၆၃၃	၂၆၃၃	၁၆.၇၃	၄၄၀၅၀
၆	ပဲတီစိမ်း	မိုး	၅၄၆၃၃	၅၄၇၀၂	၅၄၇၀၂	၁၅.၁၂	၈၂၇၀၉၄
		ဆောင်း	၃၇၂၁	၃၈၃၈	၃၈၃၈	၁၄.၂၆	၅၄၇၃၀
၇	ပဲစင်းငုံ	မိုး	၅၁၉	၅၂၈	၅၂၈	၁၅.၇၅	၈၃၁၆
၉	ကြံ	ဆောင်း	၇၁၁	၇၁၁	-	-	-
၁၀	အစေ့ထုတ် ပြောင်း	မိုး	၃၁၀၀	၃၁၃၁	၃၁၃၁	၇၅.၃၆	၂၃၅၉၅၂
		ဆောင်း	၁၁၈၈	၁၀၀၆	၁၀၀၆	၅၀.၅၄	၅၀၈၄၄

(ခ) နှစ်ရှည်သီးနှံစိုက်ပျိုးမှုအခြေအနေ (၂၀၁၈-၂၀၁၉)

စဉ်	သီးနှံအမည်	စိုက် (ဧက)	ရိတ် (ဧက)	အထွက်နှုန်း (ပိဿာ)	အထွက်ပေါင်း (ပိဿာ)
၁	ကြံ	၈၁၁	၈၁၁	၂၃.၂၁	၁၈၈၁၅
မြို့နယ်ချုပ်	ကြံ	၈၁၁	၈၁၁	၂၃.၂၁	၁၈၈၁၅

(ဂ) အခြားဈေးကွက်ဝင်သီးနှံများစိုက်ပျိုးထုတ်လုပ်မှု

စဉ်	သီးနှံအမည်	စိုက်ဧက	ရိတ်ဧက	အထွက်နှုန်း	အထွက်ပေါင်း
၁	ကြက်သွန်နီ	၆၃၀	၆၃၀	၃၅၀၀ ပိဿာ	၂၂၀၅၀၀၀ပိဿာ
၂	ကြက်သွန်ဖြူ	၄	၄	၁၇၅၀ ပိဿာ	၇၀၀၀ ပိဿာ
၃	ကုလားပဲ	၈၅၇	၈၅၇	၁၉.၄၈ တင်း	၁၆၆၉၄ တင်း
၄	အာလူး	၁၆၇၅	၁၆၇၅	၅၇၀၀ ပိဿာ	၉၅၄၇၅၀၀ပိဿာ
၅	ဖူးစားပြောင်း(မိုး)	၈၅၅	၈၅၅	၉၀၀၀.၀၀ဖူး	၇၆၉၅၀၀၀ဖူး
၆	ဖူးစားပြောင်း(ဆောင်း)	၂၄၃၁	၄၃၁	၉၅၀၀.၀၀ဖူး	၄၀၉၄၅၀၀ဖူး
၇	ဟင်းသီးဟင်းရွက်(မိုး)	၁၀၁၄	၁၀၁၄	၁၂၅၀.၀၀	၁၂၆၇၅၀၀
၈	ဟင်းသီးဟင်းရွက် (ဆောင်း)	၂၂၂၆	၂၂၂၆	၃၆၀၀.၀၀	၈၀၁၃၆၀၀

(ဃ) လယ်ယာသုံးစက်ကိရိယာ သုံးစွဲမှုအခြေအနေ

စဉ်	မြို့နယ်	အစိုးရ							ပုဂ္ဂလိက						
		လယ်ထွန်စက်	လက် တွန်း ထွန်စက်	မျိုးစေ့ချ စက်	Combine Harvester	ရိတ် သိမ်း စက်	ချွေလှေ့စက်	ရေစုပ်စက်	လယ် ထွန်စက်	လက် တွန်း ထွန်စက်	မျိုးစေ့ချ စက်	Combine Harvester	ရိတ် သိမ်း စက်	ချွေလှေ့ စက်	ရေစုပ် စက်
၁	တပ်ကုန်း	၁၅	-	၂	၁၆	-	-	၃	၁၄၄	၁၂၆၄	၁၁၇	-	၂၃	၃၇၁	၄၄၇၉

(င) လယ်ယာသုံးထည်ထွန်နှင့်ကျွဲ၊နွားကောင်ရေ

စဉ်	မြို့နယ်	ထယ်အရေအတွက်	ထွန်အရေအတွက်	ကျွဲကောင်ရေ	နွားကောင်ရေ
၁	တပ်ကုန်း	၁၅၂၇၈	၃၀၅၃၅	၁၉၉၀	၄၀၂၃၉

(စ) ဒေသတွင်း ဆန်ဖူလုံမှုရာခိုင်နှုန်း

စဉ်	အကြောင်းအရာ	ရေတွက်ပုံ	၂၀၁၇-၁၈ အမှန်	၂၀၁၈-၁၉ အမှန်	မှတ်ချက်
၁	လှူဦးရေ	ဦး	၂၂၈၃၇၈	၂၃၃၁၁၉	
၂	လူတစ်ဦးတစ်နှစ်စားသုံးမှု		-	-	
	-ကျေးလက်နေ	တင်း	၁၅	၁၅	
	-မြို့နေ	တင်း	၁၂	၁၂	
၃	ဝမ်းစာလိုအပ်ချက်	တင်း	၃၅၆၉၃၉၇	၃၁၇၈၅၂၁	
၄	စပါးစိုက်ဧကပေါင်း	ဧက	၅၃၉၂၈	၅၃၇၆၀	
	-အထွက်နှုန်း	တင်း	၈၆.၃၁	၈၇.၀၁	
	-အထွက်တင်း	တင်း	၄၆၅၄၇၉၄	၄၆၇၇၇၉၁	
၅	လာမည့်နှစ်စပါးစိုက် ဧက	ဧက	၄၆၄၄၅	၄၆၄၄၅	
၆	ချန်လှုပ်ရမည့်တင်း (အလေအလွင့်)	တင်း	၁၆၁၇၈၄	၁၆၁၂၈၀	
၇	အသုံးပြုတင်း(မျိုး)	တင်း	၁၀၇၈၅၆	၁၀၇၅၂၀	
၈	ပိုလျှံမှု	တင်း	(+)၁၀၈၅၃၉၇	(+)၁၄၉၉၂၇၀	
၉	ဝမ်းစာကျန်ရှိမှု(စားသုံးမှု)	တင်း	၃၂၉၉၇၅၇	၂၉၀၉၇၂၁	
၁၀	ဖူလုံမှု	%	၁၃၀.၄၁%	၁၄၇.၁၇	

(ဆ) ဒေသတွင်းဆီဖူလုံမှုရာခိုင်နှုန်း

စဉ်	အကြောင်းအရာ	ရေတွက် ပုံ	၂၀၁၇-၁၈ အမှန်	၂၀၁၈-၁၉ အမှန်	မှတ် ချက်
၁	လူဦးရေ	ဦး	၂၂၈၃၇၈	၂၃၃၁၁၉	
၂	လူတစ်ဦးတစ်နှစ်စားသုံးမှု	ပိဿာ	၆	၆	
	ဝမ်းစာလိုအပ်ချက်	တန်	၃၅၆၉၃၉၇	၃၁၇၈၅၂၁	
	ဆီထွက်ရှိမှု	ပိဿာ	၃၂၅၃၃၁၂	၃၂၅၆၃၇၀	
၃	အလေအလွင့်နှင့် အခြား	တင်း	၁၃၄၈၀၄	၁၄၄၀၇၈	
၄	ချန်လှပ်ရမည့်တင်း	ပိဿာ	-	-	
	ဆီထုတ်လုပ်မှု	တန်	၃၂၅၃၃၁၂	၃၂၅၆၃၇၀	
	အသုံးပြုမှု(မျိုး)	မက်ထရစ်တန်	၁၄၂၇၆၇	၁၅၃၄၈၈	
	လိုအပ်မှု(ပို/လို)	မက်ထရစ်တန်	၁၈၈၃၀၄၄	(+)၁၈၆၅၀၇၈	
၅	ဖူလုံမှု	ရာခိုင်နှုန်း	၂၃၇.၄၂%	၂၃၄.၀၅%	

မွေးမြူရေးလုပ်ငန်းများ

၂၅။ တပ်ကုန်းမြို့နယ်၏ မွေးမြူရေးလုပ်ငန်းဆောင်ရွက်နိုင်မှု အခြေအနေမှာ အောက်ပါအတိုင်းဖြစ်ပါသည်-

(က) **မွေးမြူရေးဇုန်များ။** တပ်ကုန်းမြို့နယ်အတွင်း မွေးမြူရေး ဇုန်အမည်နှင့်မွေးမြူသည့် တိရစ္ဆာန်များမှာ တဖက်ပါအတိုင်းဖြစ်ပါသည်-

စဉ်	မြို့နယ်	ဇုန်အမည်	မွေးမြူသည့်အမျိုးအစားနှင့်ကောင်ရေ						
			ကျွဲ	နွား	သိုး/ဆိတ်	ဝက်	ကြက်	ဘဲ	ငုံး
၁	တပ်ကုန်း	ကံကြီး	၈	၉၄၅	၀/၃၄၀	၄၀	၁၃၇၀၀၀	-	-
		ရွှေမြို့	-	၄၃၀	-	-	၆၀၀၀	-	-
မြို့နယ်ချုပ်			-	၁၃၇၅	၀/၃၄၀	၄၀	၁၄၃၀၀၀		

(ခ) တပ်ကုန်းမြို့နယ်မွေးမြူရေး (ကောင်ရေ)

စဉ်	မြို့နယ်	ခုနှစ်	ကျွဲ	နွား	ဝက်	သိုး/ဆိတ်	ကြက်	ဘဲ	ငုံး
၁	တပ်ကုန်း	၂၀၁၈-၂၀၁၉	၁၄၈၉	၄၂၂၇၇	၁၀၀၇၈၁	၁၁၉၉၄	၁၈၆၀၅၃၄	၅၆၁၅	-

(ဂ) တပ်ကုန်းမြို့နယ်အသားထုတ်လုပ်မှု(ပိဿာ)

စဉ်	မြို့နယ်	ခုနှစ်	ကျွဲ	နွား	ဝက်	သိုး/ဆိတ်	ကြက်	ဘဲ	ငုံး
၁	တပ်ကုန်း	၂၀၁၈-၂၀၁၉	-	၉၁၅၄၁	၁၅၉၅၀၆	၆၁၃၅	၃၉၆၀၀၆	၈၃	-

(ဃ) တပ်ကုန်းမြို့နယ် ကြက်/ ဘဲ/ ငုံး ဥထုတ်လုပ်မှု (လုံး)

စဉ်	မြို့နယ်	ခုနှစ်	ကြက်ဥ	ဘဲဥ	ငုံးဥ
၁	တပ်ကုန်း	၂၀၁၈-၂၀၁၉	၃၇၀၉၇၈	၉၃၃၄	-

(င) တပ်ကုန်းမြို့နယ်နို့ထွက်ပစ္စည်းထုတ်လုပ်မှု

စဉ်	မြို့နယ်	ခုနှစ်	နို့စားနွား (ကောင်ရေ)	နို့ထွက်ပိဿာ
၁	တပ်ကုန်း	၂၀၁၈-၂၀၁၉	၃၇၀	၄၂၈၄၀၀

(စ) တပ်ကုန်းမြို့နယ်ငါး၊ ပုစွန်မွေးမြူမှု အခြေအနေ

စဉ်	ခုနှစ်	ငါး			ပုစွန်		
		အရေ အတွက် (ကန်)	ဧက	ထုတ်လုပ်မှု ပိဿာ	အရေ အတွက် (ကန်)	ဧက	ထုတ်လုပ်မှု ပိဿာ
၁	၂၀၁၈- ၂၀၁၉	၃	၁၀.၈၄	၁၄၄၃၉၅.၂၈	-	-	-

(ဆ) ရေချိုရေငန်ငါးဖမ်းလုပ်ငန်းမှအသားထုတ်မှု(တန်)

စဉ်	ခုနှစ်	ငါး			ပုစွန်		
		လေလံ အရေ အတွက်	လုပ်ငန်း အရေ အတွက်	ထုတ် လုပ်မှု (တန်)	လေလံ အရေ အတွက်	လုပ်ငန်း အရေ အတွက်	ထုတ် လုပ်မှု (တန်)
၁	၂၀၁၈- ၂၀၁၉	-	၃	၂၂.၈၇	-	-	-

စက်မှုလက်မှုလုပ်ငန်း

၂၆။ တပ်ကုန်းမြို့နယ်၏ စက်မှုလက်မှုလုပ်ငန်း ဆောင်ရွက်နိုင်မှု အခြေ အနေမှာ အောက်ပါအတိုင်းဖြစ်ပါသည်-

(က) စက်မှုဇုန်များ

စဉ်	စက်မှုဇုန်အမည်	စက်ရုံအမည်	ထုတ်လုပ်သည့်ပစ္စည်းများ
၁	-	-	-
၂	-	-	-
မြို့နယ်ချုပ်	မရှိပါ		

(ခ) မြို့နယ်ရှိစက်ရုံများ

စဉ်	မြို့နယ်	စက်ရုံအမည်	အမျိုးအစား	နိုင်ငံပိုင်	ပုဂ္ဂလိကပိုင်	လုပ်သားအင်အား
၁	တပ်ကုန်း	စိမ်းလွဲကြည်	သောက်ရေသန့်	-	၁	၇၀
၂		ငွေတောင်တန်း	သောက်ရေသန့်	-	၁	၅၀
၃		ရွှေမိုးပင်လယ်	သောက်ရေသန့်	-	၁	၄၇
မြို့နယ်ချုပ်					၃	၁၆၇

(ဂ) မြို့နယ်ရှိအလုပ်ရုံများ

စဉ်	မြို့နယ်	အလုပ်ရုံအမည်	အမျိုးအစား	နိုင်ငံပိုင်	ပုဂ္ဂလိကပိုင်	လုပ်သားအင်အား
၁	တပ်ကုန်း	-	-	-	-	-
၂		-	-	-	-	-
၃		-	-	-	-	-
မြို့နယ်ချုပ်	မရှိပါ					

(ဃ) အိမ်တွင်းစက်မှုလက်မှုလုပ်ငန်းများ

စဉ်	မြို့နယ်	စက်မှုလက်မှုလုပ်ငန်း အမျိုးအစား	အရေ အတွက်	လုပ်သား အင်အား
၁	တပ်ကုန်း	စက်ချုပ်လုပ်ငန်း	၇၂	၁၄၀
၂	။	ပန်းတိမ်လုပ်ငန်း	၃	၁၅
၃	။	ပန်းပဲ	၁၁	၄၄
၄	။	မုန့်လုပ်ငန်း	၂၃	၂၀၀
၅	။	အုန်းဆီကြိုးလုပ်ငန်း	၁	၅
မြို့နယ်ချုပ်			၁၁၀	၄၀၄

သစ်တောလုပ်ငန်းဆောင်ရွက်မှုအခြေအနေ

၂၇။ တပ်ကုန်းမြို့နယ်၏ သစ်တောလုပ်ငန်းနှင့်ပတ်သက်သော အချက် အလက်များမှာ အောက်ပါအတိုင်းဖြစ်ပါသည်-

(က) သစ်တောများ

စဉ်	အကြောင်းအရာ	ဧရိယာ(ဧက)	ပေါက်သည့်အပင်များ
၁	ကြိုးဝိုင်း	၁၇၀၁၇၄	အထက်ရွက်ပြတ်ရောနှောတော
၂	ကြိုးပြင်	၆၉၆၉	တောပျောက်
မြို့နယ်ချုပ်		၁၇၇၁၄၃	

(ခ) စီးပွားဖြစ်သစ်တောစိုက်ခင်း

စဉ်	စိုက်ပျိုးသူ	နိုင်ငံ/ပုဂ္ဂလိကပိုင်	စိုက်ဧက	တည်နေရာ	အပင်အမျိုးအစား	အရေအတွက်
၁	နိုင်ငံပိုင်	နိုင်ငံ	၁၀၀	တောင်ညို(၄၂/၄၃)	ကျွန်း	၁၂၀၀၀၀
၂	နိုင်ငံပိုင်	နိုင်ငံ	၁၀၀	တောင်ညို(၄၂/၄၃)	ပိတောက်	၁၂၀၀၀
မြို့နယ်ချုပ်		-	၂၀၀	-	-	၁၃၂၀၀၀

(ဂ) သစ်ထုတ်လုပ်မှု

စဉ်	အမျိုးအစား	နိုင်ငံ	ပုဂ္ဂလိကပိုင်	ထုတ်လုပ်မှု(တန်)
၁	ကျွန်း	-	-	-
၂	ပျဉ်းကတိုး	-	-	-
၃	ပိတောက်	-	-	-
၄	ကညင်	-	-	-
၅	အင်/အင်ကြင်း	-	-	-
၆	အခြား	-	-	-
မြို့နယ်ချုပ်		မရှိပါ		

(ဃ) သစ်တောထွက်ပစ္စည်းများ

စဉ်	အမျိုးအစား	ရေတွက်ပုံ	ထုတ်လုပ်မှု
၁	ထင်း	ကုဗတန်(ထောင်ပေါင်း)	၁၀၄၃
၂	မီးသွေး	ကုဗတန်(လုံး)	၂၁၂
၃	ဝါး	လုံး(၀၀၀)	၂၁၀
၄	ကြိမ်	လုံး(၀၀၀)	-
၅	ရှားစေး	ပိဿာ	-

စဉ်	အမျိုးအစား	ရေတွက်ပုံ	ထုတ်လုပ်မှု
၆	သစ်ခေါက်	ပိဿာ	၃၂၀၀
၇	သစ်ခွ	ပိဿာ	-
၈	သနပ်ခါး	ပိဿာ	-
၉	ဖာလာစေ့	ပိဿာ	-
၁၀	ပျားရည်	ပိဿာ	၁၅၈
၁၁	ဓနိ	ဗျစ်	-

တွင်းထွက်ပစ္စည်းထုတ်လုပ်မှုလုပ်ငန်း

၂၈။ တပ်ကုန်းမြို့နယ်၏ တွင်းထွက်ပစ္စည်းထုတ်လုပ်မှု လုပ်ငန်း နှင့်ပတ်သက်သော အချက်အလက်များမှာ အောက်ပါအတိုင်း ဖြစ်ပါသည်-

(က) ဓါတ်သတ္တုတူးဖော်ထုတ်လုပ်မှု

စဉ်	ဓါတ်သတ္တုအမျိုးအစား	ထွက်ရှိသည့်ဒေသ	ထုတ်လုပ်မှုပမာဏ	ထုတ်လုပ်မှုတန်ဖိုး (ကျပ်သန်းပေါင်း)
၁	ကျောက်ထုတ်	အကျဉ်းဦးစီး(၁)	၁၂၀၇၃၀၀	၃၀၁၈၅၅၀၀
၂	ကျောက်ထုတ်	အကျဉ်းဦးစီး(၂)	၉၁၆၅၀၀	၂၂၉၁၂၅၀၀
၃	ကျောက်ထုတ်	သစ်ဆိန့်ပင်	၁၂၀၀၀၀	၃၀၀၀၀၀၀
၄	ကျောက်ထုတ်	ကင်းသာ	၁၂၀၀၀၀	၃၀၀၀၀၀၀
၅	ကျောက်ထုတ်	သပြေချောင်း	၂၀၀၀၀	၅၀၀၀၀၀
မြို့နယ်ချုပ်		-	၂၃၈၃၈၀၀	၅၉၅၉၅၀၀၀

(ခ) ကျောက်မျက်တူးဖော်ထုတ်လုပ်မှု

စဉ်	လုပ်ငန်း တည်နေရာ	ကျောက်မျက်ရတနာအမျိုးအစား							
		ရွှေ	ငွေ	ကျောက် စိမ်း	နီလာ	စိန်	ပတ္တမြား	ပုလဲ	စသည်
၁	-	-	-	-	-	-	-	-	-
၂	-	-	-	-	-	-	-	-	-
၃	-	-	-	-	-	-	-	-	-
မြို့နယ်ချုပ်		မရှိပါ							

စွမ်းအင်နှင့်လျှပ်စစ်ကဏ္ဍ

၂၉။ တပ်ကုန်းမြို့နယ်၏ စွမ်းအင်/လျှပ်စစ်ကဏ္ဍနှင့် ပတ်သက်သော အချက်အလက်များမှာ အောက်ပါအတိုင်း ဖြစ်ပါသည်-

(က) ဓါတ်ဆီ/ဒီဇယ်အရောင်းဆိုင် များ

စဉ်	မြို့နယ်	ဆိုင် အမည်	နိုင်ငံ ပိုင်	ပုဂ္ဂလိက ပိုင်	တစ်နှစ်ရောင်းချမှု စည်ပေါင်း	
					ဓါတ်ဆီ	ဒီဇယ်
၁	တပ်ကုန်း	နီလာရိုးမ	-	ပုဂ္ဂလိက	၇၃၉၃၈	၄၃၆၇၆
၂		ရတနာ(၁)	-	ပုဂ္ဂလိက	၅၈၄၀၈	၄၅၃၆၁
၃		ပြည်အောင်ရတနာ	-	ပုဂ္ဂလိက	၄၃၆၄၅	၂၇၁၈၁
၄		GL	-	ပုဂ္ဂလိက	၃၇၆၈၀	၂၅၂၄၇
၅		DG	-	ပုဂ္ဂလိက	၆၆၅၈၅	၅၂၆၈၄
၆		မိတ်ဆွေကောင်း	-	ပုဂ္ဂလိက	၂၅၁၆၉	၁၆၇၂၈

စဉ်	မြို့နယ်	ဆိုင် အမည်	နိုင်ငံ ပိုင်	ပုဂ္ဂလိက ပိုင်	တစ်နှစ်ရောင်းချမှု စည်ပေါင်း	
					မိတ်ဆီ	ဒီဇယ်
၇		ရွှေဖလား	-	ပုဂ္ဂလိက	၄၅၇၁၀	၃၇၄၄၀
၈		ရတနာ(၂)	-	ပုဂ္ဂလိက	၃၅၅၇၆	၃၇၄၄၀
၉		KL-Mon	-	ပုဂ္ဂလိက	၃၇၄၄၀	၁၉၇၃၃
၁၀		Farmer	-	ပုဂ္ဂလိက	၃၇၈၂၈	၄၃၆၂၁
၁၁		TL	-	ပုဂ္ဂလိက	၃၇၈၁၀	၂၅၁၆၉
၁၂		လင်း	-	ပုဂ္ဂလိက	၅၃၁၂၇	၆၆၅၈၅
၁၃		ပြည်သာနိုင်	-	ပုဂ္ဂလိက	၅၈၈၉၇	၄၂၆၂၇
၁၄		Asian-Power-1	-	ပုဂ္ဂလိက	၃၅၁၆၄	၁၆၃၁၆
၁၅		ရွှေကင်းသာ	-	ပုဂ္ဂလိက	၃၇၇၅၀	၁၅၅၆၃
၁၆		Asian-Power-2	-	ပုဂ္ဂလိက	၄၅၁၆၇	၃၂၀၂၇
၁၇		ရွှေနဂါး	-	ပုဂ္ဂလိက	၃၂၁၇၈	၂၂၁၄၁
၁၈		Agean	-	ပုဂ္ဂလိက	၃၁၁၂၁	၁၃၄၂
မြို့နယ်ချုပ်		၁၈	-	၁၈	၇၆၂၀၇၂	၅၆၉၅၃၉

(ခ) သဘာဝဓါတ်ငွေ့အရောင်းဆိုင်များ

စဉ်	သဘာဝဓါတ်ငွေ့ဆိုင် အမည်	နိုင်ငံပိုင်	ပုဂ္ဂလိက ပိုင်	တစ်နှစ်ရောင်းရကု ဗပေ ပေါင်း
၁	-	-	-	-
၂	-	-	-	-
မြို့နယ်ချုပ်		မရှိပါ		

ပို့ဆောင်ရေးနှင့် လမ်းပန်းဆက်သွယ်ရေးလုပ်ငန်း

၃၀။ တပ်ကုန်းမြို့နယ်၏ ပို့ဆောင်ရေးနှင့် လမ်းပန်းဆက်သွယ်ရေး လုပ်ငန်းနှင့်ပတ်သက်သော အချက်အလက်များမှာ အောက်ပါအတိုင်း ဖြစ်ပါသည်-

(က) လေကြောင်းလမ်း

စဉ်	လေဆိပ်/ရဟတ်ယာဉ်ကွင်း အမည်	တည်နေရာ	မှတ်ချက်
၁	-	-	-
၂	-	-	-
မြို့နယ်ချုပ်		-	-

(ခ) ရေကြောင်းလမ်း

စဉ်	ရေကြောင်းလမ်း အမည်	မြို့နယ်အတွင်း		အရှည် ရေမိုင်	ဆိပ်ကမ်း အရေအတွက်	
		မှ	ထိ		သင်္ဘော ဆိပ်	အခြား
၁	-	-	-	-	-	-
၂	-	-	-	-	-	-
၃	-	-	-	-	-	-
မြို့နယ်ချုပ်		မရှိပါ				

(ဂ) ရထားလမ်းနှင့် ဘူတာရုံများ

စဉ်	ရထားလမ်းအမည်	မြို့နယ်အတွင်း		အရှည် မိုင်	ဘူတာ အရေအတွက်	
		မှ	ထိ		ကြီး	သေး
၁		ရွှေမြို့	ညောင်လွန်	၁၄.၇၅	၁	၄
၂		-	-	-	-	-
၃		-	-	-	-	-
မြို့နယ်ချုပ်		-	-	၁၄.၇၅	၁	၄

(ဃ) ကားဂိတ်များ

စဉ်	မြို့နယ်	ကားဂိတ် အမည်	ပြေးဆွဲ သည့် ခရီးစဉ်	ပြေးဆွဲသည့် ယာဉ် အမျိုးအစား	ပြေးဆွဲသည့် ယာဉ် စီးရေ
၁	တပ်ကုန်း	ရွှေနိုင်ငံ	တပ်ကုန်း-မိတ္ထီလာ	ဒိုင်နာ	၇ စီး
၂		တောင်ပေါ်သူ	တပ်ကုန်း-ရန်ကုန်	Express	၂ စီး
၃	တပ်ကုန်း	မန္တလားမင်း	တပ်ကုန်း-ရန်ကုန်	Express	၂ စီး
၄		နန်းထိုက်စံ	တပ်ကုန်း-ရန်ကုန်	Express	၂ စီး
၅		Eilite	တပ်ကုန်း-ရန်ကုန်	Express	၂ စီး
၆		ရောင်နီထွန်း	တပ်ကုန်း-ရန်ကုန်	Express	၂ စီး
၇		ဆီဇာ	တပ်ကုန်း-မန္တလေး	Express	၂ စီး
မြို့နယ်ချုပ်					၁၉ စီး

လမ်းဦးစီးဌာနမှလုပ်ငန်းများ

၃၁။ လမ်းဦးစီးဌာနမှလုပ်ငန်းများမှာ အောက်ပါအတိုင်းဖြစ်ပါ သည်-

(က) ကားလမ်းများ

စဉ်	ကားလမ်းအမည်	မြို့နယ်အတွင်း		အရှည်မိုင်
		မှ	ထိ	
၁	ရန်-မန်းလမ်း(၂)	သပြေချောင်း	ညောင်လွန့်	(၁၉)မိုင်၊(၅)ဖာလုံ

(ခ) မြို့နယ်ချင်းဆက်လမ်းများ

စဉ်	လမ်းအမည်	အရှည် (မိုင်-ဖာလုံ)	အမျိုးအစား			မှတ် ချက်
			ကတ္တရာ	ကျောက် ချော	အမာခံ လမ်း	
၁	တပ်ကုန်း-ဥတ္တရသီရိ	၂၇	-	-	၂၇	
၂	တပ်ကုန်း-ပုပ္ဖသီရိ	၂၅	-	-	၂၅	
၃	တပ်ကုန်း-ရမည်းသင်း	၂၇	၂၇	-	-	
၄	တပ်ကုန်း-ဇေယျာသီရိ	၂၀	၂၀	-	-	
မြို့နယ်ချုပ်		၉၉	၄၇	-	၅၂	

(ဂ) တံတားများ

(၁) ပေ(၁၈၀)အထက်တံတားများ

စဉ်	တံတားအမည်	အရှည် (ပေ)	အမျိုး အစား	တည်ဆောက် သည့် ခုနှစ်	သွားလာ နိုင်သည့်ယာဉ် (ကား/ရထား)
၁	ဆင်သေချောင်း တံတား	(၁၈၀) ပေ	သံကူ ကွန်ကရစ်	၂၀၀၂	ရထား

စဉ်	တံတားအမည်	အရှည် (ပေ)	အမျိုးအစား	တည်ဆောက် သည့် ခုနှစ်	သွားလာ နိုင်သည့်ယာဉ် (ကား/ရထား)
၂	အဆုံတံတား	(၁၉၀) ပေ	သံကူ ကွန်ကရစ်	၂၀၀၉	ကား
	မြို့နယ် ချုပ်	၂			

(၂) ပေ(၁၈၀)အောက်တံတားများ

စဉ်	ပေ(၅၀)မှ (၁၈၀)ရှိ တံတားအမည်	အရှည် (ပေ)	အမျိုး အစား	တည်ဆောက် သည့်ခုနှစ်	သွားလာ နိုင်သည့်ယာဉ် (ကား/ရထား)	ပေ(၅၀) အောက်တံတား အရေအတွက်
၁	ကြံ့ဘိုတံတား	၁၆၀	သံကူ ကွန်ကရစ်	၂၀၁၂ခုနှစ်	ကား	၁၄၇ စင်း
၂	ညောင်ကိုင်း တံတား	၁၅၀	ကွန်ကရစ်	၂၀၁၅ခုနှစ်	ကား	
	မြို့နယ် ချုပ်	၂စင်း				

(ဃ) လမ်းတံတားသုံးစက်ကိရိယာများ

စဉ်	မြို့နယ်	လမ်းတံတားသုံးစက်ကိရိယာများ				လုပ်သား ဦးရေ
		မြေထိုး စက်	မြေကော် စက်	မြေကြိတ် စက်	မြေသယ် ယာဉ်	
၁	တပ်ကုန်း	(၄) စီး	(၃) စီး	(၄) စီး	(၃၁) စီး	၉၅ ယောက်

(င) လမ်း/ တံတားအသုံးပြုခကောက်ခံသည့်လုပ်ငန်း

စဉ်	တိုးဂိတ် အမည်	တည်နေရာ	လမ်း/တံတားအရှည်		ကုမ္ပဏီ/အဖွဲ့အစည်း / လူပုဂ္ဂိုလ်
			မှ	ထိ	
၁	Oriental High Way	အနော်ရထာ	ညောင်လွန်	သပြေချောင်း	ကုမ္ပဏီ
မြို့နယ်ချုပ်		၁			

ဟိုတယ်နှင့် ခရီးသွားလုပ်ငန်း

၃၂။ တပ်ကုန်းမြို့နယ်ရှိဟိုတယ်နှင့်ခရီးသွားလုပ်ငန်းနှင့်ပတ်သက်
သော အချက်အလက်များမှာ အောက်ပါအတိုင်းဖြစ်ပါသည်-

(က) ဟိုတယ်၊ မိုတယ်၊ အင်း၊ တည်းခိုခန်း

(၁) ဟိုတယ်

စဉ်	ဟိုတယ်အမည်	ဟိုတယ်		အဆင့်	အခန်း ပေါင်း
		နိုင်ငံပိုင်	ပုဂ္ဂလိကပိုင်		
၁	-	-	-	-	-
၂	-	-	-	-	-
၃	-	-	-	-	-
မြို့နယ်ချုပ်		မရှိပါ			

(၂) ဗိုတယ်၊ အင်း၊ တည်းခိုခန်း

စဉ်	ဗိုတယ်အရေအတွက်	အင်းအရေအတွက်	တည်းခိုခန်း အရေအတွက်	အခန်း ပေါင်း
၁	-	-	၃	၈၀
မြို့နယ်ချုပ်	-	-	၃	၈၀

(ခ) ကမ်းခြေနှင့် အပန်းဖြေနေရာများ

စဉ်	ကမ်းခြေ/အပန်းဖြေနေရာအမည်	တည်နေရာ
၁	-	-
၂	-	-
မြို့နယ်ချုပ်	မရှိပါ	

သမဝါယမအသင်းများ

၃၃။ တပ်ကုန်းမြို့နယ်တွင်ရှိသော သမဝါယမအသင်းများမှာ အောက်ပါ အတိုင်း ဖြစ်ပါသည်-

စဉ်	မြို့နယ်	သမဝါယမ အသင်းပေါင်း	သမဝါယမ အသင်းစုပေါင်း	မှတ်ချက်
၁	တပ်ကုန်း	၁၆၄	၁	
	မြို့နယ်ချုပ်	၁၆၄	၁	

စီးပွားရေးဆိုင်ရာ အခြေခံအဆောက်အအုံများ

၃၄။ တပ်ကုန်းမြို့နယ်တွင်ရှိသော စီးပွားရေးဆိုင်ရာ အခြေခံအဆောက်အအုံများမှာ အောက်ပါအတိုင်း ဖြစ်ပါသည်-

(က) ကုမ္ပဏီကုန်စည်ခိုင်၊ပွဲရုံများ၊ဈေးနှင့်ကုန်တိုက်များ

(၁) ကုမ္ပဏီများ

စဉ်	ကုမ္ပဏီအမည်	ဆောင်ရွက်သည့်လုပ်ငန်း	တည်နေရာ
၁	တောကြီးမြိုင်ကြီး	ဖွံ့ဖြိုးရေးလုပ်ငန်း	ဘုရင့်နောင်ရပ်ကွက်
၂	တော်ဝင်ရွှေဖလား	ဖွံ့ဖြိုးရေးလုပ်ငန်း	ဗိုလ်မင်းရောင်ရပ်ကွက်
၃	ပြည်သာနိုင်	ဖွံ့ဖြိုးရေးလုပ်ငန်း	အောင်ဇေယျရပ်ကွက်
၄	Diamond Mega	ဖွံ့ဖြိုးရေးလုပ်ငန်း	အောင်ဇေယျရပ်ကွက်

(၂) ကုန်စည်ခိုင်များ

စဉ်	မြို့နယ်	ကုန်စည်ခိုင်အမည်	ရောင်းဝယ်သည့်ပစ္စည်းများ	တည်နေရာ
၁	တပ်ကုန်း	-	-	-
မြို့နယ်ချုပ်		မရှိပါ		

(၃) ပွဲရုံများ

စဉ်	မြို့နယ်	ပွဲရုံအမည်	ရောင်းဝယ်သည့်ပစ္စည်းများ	တည်နေရာ
၁	တပ်ကုန်း	ဝင်းသီရိ	သီးနှံမျိုးစုံ	ဗိုလ်မင်းရောင်
၂		NNN	သီးနှံမျိုးစုံ	မြဝတီ
၃		ကျော်ပြည့်စုံ	သီးနှံမျိုးစုံ	အောင်ဇေယျ
၄		ဦးတင်ဝင်းတိုး	သီးနှံမျိုးစုံ	ဗိုလ်မင်းရောင်
မြို့နယ်ချုပ်		၄		

(၄) ဈေးများ

စဉ်	မြို့နယ်	ဈေးအမည်	တည်နေရာ	ဆိုင်ခန်း အရေအတွက်	မှတ်ချက်
၁	တပ်ကုန်း	မြို့မဈေး	မြဝတီရပ်ကွက်	၁၀၉၆	
၂		ညောင်လွန်ဈေး	ညောင်လွန်ရွာ	ပျံကျ	
၃		ရွှေမြို့ဈေး	ရွှေမြို့ရွာ	ပျံကျ	
မြို့နယ်ချုပ်				၁၀၉၆	

(၅) ကုန်တိုက်များ

စဉ်	မြို့နယ်	ကုန်တိုက်အမည်	တည်နေရာ	မှတ်ချက်
၁	တပ်ကုန်း	-	-	-
မြို့နယ်ချုပ်		မရှိပါ		

(ခ) ဘဏ်များ

စဉ်	မြို့နယ်	ဘဏ်အမည်	အစိုးရပိုင်	ပုဂ္ဂလိကပိုင်	စုစုပေါင်း
၁	တပ်ကုန်း	စီးပွားရေးဘဏ်	၁	-	၁
၂	။	ကမ္ဘောဇဘဏ်	-	၁	၁
၃	။	CB ဘဏ်	-	၁	၁
၄	။	မြန်မာ့ရှေ့ဆောင်ဘဏ်	-	၁	၁
၅	။	ဧရာဝတီဘဏ်	-	၁	၁
၆	။	ယူနိုက်တက်အမရဘဏ်	-	၁	၁
၇	။	ကမ္ဘာ့ရတနာဘဏ်	-	၁	၁
၈	။	အင်းဝဘဏ်	-	၁	၁
၉	။	စည်ပင်ဘဏ်	-	၁	၁
မြို့နယ်ချုပ်			၁	၈	၉

(ဂ) စတိုးဆိုင်နှင့်အရောင်းဆိုင်များ

စဉ်	ဆိုင်အမျိုးအစား	အရေအတွက်
၁	စတိုးဆိုင်	၆၆
၂	ရွှေဆိုင်	၁၂
၃	လျှပ်စစ်ပစ္စည်းဆိုင်	၁၂
၄	ဖုန်း/ဖုန်းပစ္စည်းအရောင်းဆိုင်	၁၆
၅	စာအုပ်ဆိုင်	၈
၆	ဆေးဆိုင်	၉
၇	စားသောက်ဆိုင်	၂၇
၈	လက်ဖက်ရည်ဆိုင်	၃၈
၉	ကုန်မာဆိုင်	၁၈
၁၀	စိုက်ပျိုးရေးပစ္စည်းဆိုင်	၁၃
၁၁	ဆောက်လုပ်ရေးပစ္စည်းဆိုင်	၇
၁၂	ဝန်ဆောင်မှုလုပ်ငန်း	၆
၁၃	ဆန်ဆိုင်	၂၄
၁၄	နိဗ္ဗာန်ကုန်ဆိုင်	၂
၁၅	အခြား	၅၁၆
	မြို့နယ်ချုပ်	၇၇၄

စည်ပင်သာယာရေးလုပ်ငန်းများ

၃၅။ တပ်ကုန်းမြို့နယ်၏ စည်ပင်သာယာရေးလုပ်ငန်းများမှာ အောက်ပါအတိုင်း ဖြစ်ပါသည် -

(က) ဈေးလုပ်ငန်း

စဉ်	မြို့နယ်	ဈေးအမည်	ဆိုင်ခန်း အရေအတွက်	နိုင်ငံ ပိုင်	ပုဂ္ဂလိက ပိုင်	တည် နေရာ	ဆိုင်ခန်း အရေအတွက်
၁	တပ်ကုန်း	မြို့မဈေး	၁၀၉၂	၁	-	မြဝတီ	၁၀၉၆

စဉ်	မြို့နယ်	ဈေးအမည်	ဆိုင်ခန်း အရေအတွက်	နိုင်ငံ ပိုင်	ပုဂ္ဂလိက ပိုင်	တည် နေရာ	ဆိုင်ခန်း အရေအတွက်
၂		ညောင်လွန်ဈေး	ပျံကျ	၁	-	ညောင်လွန်	ပျံကျ
၃		ရွှေမြို့ဈေး	ပျံကျ	၁	-	ရွှေမြို့	ပျံကျ
မြို့နယ်ချုပ်		-	၁၀၉၂	၃	-	-	၁၀၉၆

(ခ) သောက်သုံးရေရရှိရေးလုပ်ငန်း

စဉ်	မြို့နယ်	စက်ရုံ အမည်	တည်နေရာ	အမျိုး အစား	တစ်ရက် ထုတ်လုပ် မှု(ဂါလံ)	ဖြန့်ဖြူးနိုင်မှု (အိမ်ခြေ)
၁	တပ်ကုန်း	စိမ်းလဲ့ကြည်	အောင်ဇေယျ	-	၅၀၀	၅၀၀
၂		ငွေတောင်တန်း	ဘုရင့်နောင်	-	၁၆၀၀	၁၆၀၀
၃		ရွှေမိုး	မြဝတီ	-	-	-
မြို့နယ်ချုပ်		၃	-	-	၂၁၀၀	၂၁၀၀

(ဂ) သန့်ရှင်းရေးလုပ်ငန်း

စဉ်	မြို့နယ်	သန့်ရှင်းရေးသုံးစက်ကိရိယာများ(စီး)				လုပ်သား ဦးရေ
		သန့်ရှင်း ရေးယာဉ်	မိလ္လာ ယာဉ်	ဖုန်စုပ်စက်	ရေစုပ် စက်	
၁	တပ်ကုန်း	၉	၂	-	၂	၃၃
မြို့နယ်ချုပ်		၉	၂	-	၂	၃၃

(ဃ) လမ်း/တံတားလုပ်ငန်း

(၁) လမ်းလုပ်ငန်း

စဉ်	မြို့နယ်	လမ်းပေါင်း (လမ်း)	စုစုပေါင်း လမ်းအရှည် (မိုင်)	ကတ္တရာ လမ်းပေါင်း		ကျောက်ခင်း လမ်းပေါင်း		မြေသား လမ်းပေါင်း	
				လမ်း	မိုင်	လမ်း	မိုင်	လမ်း	မိုင်
၁	တပ်ကုန်း	၉	၂.၁၄	၂	၀.၅၁	-	-	၇	၁.၆၃
မြို့နယ်ချုပ်		၉	၂.၁၄	၂	၀.၅၁	-	-	၇	၁.၆၃

(၂) တံတားလုပ်ငန်း

စဉ်	မြို့နယ်	တံတားပေါင်း(စင်း)				
		သံ	သံကူကွန်ကရစ်	အုတ်	သစ်သား	ပေါင်း
၁	တပ်ကုန်း	-	၉	-	-	၉
မြို့နယ်ချုပ်		-	၉	-	-	၉

(၃) လမ်းတံတားသုံးစက်ကိရိယာများ

စဉ်	မြို့နယ်	လမ်းတံတားသုံးစက်ကိရိယာများ				လုပ်သား ဦးရေ
		မြေထိုးစက်	မြေကော်စက်	မြေကြိတ်စက်	မြေသယ်ယာဉ်	
၁	တပ်ကုန်း	-	-	၂	၃	၄၀
မြို့နယ်ချုပ်		-	-	၂	၃	၄၀

ပုံနှိပ်လုပ်ငန်းနှင့်မီဒီယာလုပ်ငန်းများ

၃၆။ တပ်ကုန်းမြို့နယ်တွင်ရှိသော ပုံနှိပ်တိုက်နှင့် မီဒီယာလုပ်ငန်းများမှာ အောက်ပါအတိုင်း ဖြစ်ပါသည်-

(က) **ပုံနှိပ်လုပ်ငန်းနှင့် တေးသံသွင်း၊ ဗီဒီယို**

စဉ်	မြို့နယ်	ပုံနှိပ်စက်		လက်ကား	စီဒီ	တေးသံသွင်း	ဗီဒီယို
		၃၀၀၀	၃၀၀၀				
၁	တပ်ကုန်း	-	-	၂၂	၁၁	-	၃၇
	မြို့နယ်ချုပ်	-	-	၂၂	၁၁	-	၃၇

(ခ) **မီဒီယာလုပ်ငန်းများ**

စဉ်	မြို့နယ်	သတင်းအမည်	တစ်လဖြန့်စောင်ရေ	ဂျာနယ်အမည်	တစ်လဖြန့်စောင်ရေ
၁	တပ်ကုန်း	-	-	-	-
	မြို့နယ်ချုပ်	မရှိပါ			

ပြည်တွင်းအသားတင်ထုတ်လုပ်မှုနှင့်ဝန်ဆောင်မှုတန်ဖိုး

၃၇။ တပ်ကုန်းမြို့နယ်၏ ပြည်တွင်းအသားတင် ထုတ်လုပ်မှုနှင့် ဝန်ဆောင်မှုတန်ဖိုးကို အောက်ပါအတိုင်း ဖော်ပြအပ်ပါသည်-

ကျပ်သန်းပေါင်း

စဉ်	အကြောင်းအရာ	၂၀၁၇-၂၀၁၈ အသားတင် ထုတ်လုပ်မှု တန်ဖိုး	၂၀၁၈- ၂၀၁၉ ရည်မှန်းချက် တန်ဖိုး	၂၀၁၈-၂၀၁၉ခုနှစ် ဆောင်ရွက်နိုင်မှု		
				တန်ဖိုး	အကောင် အထည် ဖော်နိုင်မှု	တိုး တက်မှု %
၁	ထုတ်လုပ်မှုတန်ဖိုး	၈၂၅၄၇.၇	၁၂၉၅၉၅.၅	၈၈၄၀၂.၀	၆၈.၂	၇.၁
၂	ဝန်ဆောင်မှု	၂၃၉၅၄.၆	၃၈၉၂၉.၈	၂၆၀၃၇.၂	၆၈.၉	၉.၈
၃	ကုန်သွယ်မှုတန်ဖိုး	၂၈၁၉၉.၁	၄၂၁၉၁.၉	၃၁၂၃၀.၉	၇၄.၀	၁၀.၈
၄	အသားတင်ထုတ် လုပ်မှုနှင့်ဝန်ဆောင် မှုတန်ဖိုး	၁၃၄၇၀၁.၄	၂၁၀၇၁၇.၂	၁၄၆၄၆၇.၁	၆၉.၅	၈.၇

လူတစ်ဦးချင်းဝင်ငွေ

၃၈။ တပ်ကုန်းမြို့နယ်၏ တစ်ဦးချင်းဝင်ငွေကို အောက်ပါအတိုင်း ဖော်ပြအပ်ပါသည်-

စဉ်	၂၀၁၆-၁၇ဘဏ္ဍာနှစ်	၂၀၁၇-၁၈ဘဏ္ဍာနှစ်	၂၀၁၈-၁၉ဘဏ္ဍာနှစ်
၁	၈၁၉၈၀၂	၉၀၅၃၆၈	-

အသက်မွေးဝမ်းကျောင်းလုပ်ငန်းအလိုက် အလုပ်လုပ်သူဦးရေ

၃၉။ တပ်ကုန်းမြို့နယ်၏ အသက်မွေးဝမ်းကျောင်း လုပ်ငန်းအလိုက် အလုပ်လုပ်ကိုင်သူဦးရေမှာ အောက်ပါအတိုင်း ဖြစ်ပါသည်-

စဉ်	မြို့နယ်	အစိုးရဝန်ထမ်း	ဝန်ဆောင်မှု	စိုက်ပျိုးရေး	မွေးမြူရေး	အရောင်းအဝယ်	စက်မှုလက်မှု	ရေလုပ်ငန်း	ကျွန်း	အခြား	စုစုပေါင်း
၁	တပ်ကုန်း	၂၇၆၄	၇	၆၁၇၃၀	၃၅	၁၅၉၄	၁၄၂	-	၆၂၃၇၂	၁၉၀၆၃	၁၅၀၀၇၂
	မြို့နယ်ချုပ်	၂၇၆၄	၇	၆၁၇၃၀	၃၅	၁၅၉၄	၁၄၂	-	၆၂၃၇၂	၁၉၀၆၃	၁၅၀၀၇၂

အလုပ်လုပ်နိုင်သူဦးရေနှင့် အလုပ်လက်မဲ့ဦးရေ

၄၀။ တပ်ကုန်းမြို့နယ်တွင်ရှိသော အလုပ်လုပ်နိုင်သူဦးရေနှင့် အလုပ်လက်မဲ့နှုန်းကို အောက်ပါအတိုင်း ဖော်ပြအပ်ပါသည်-

စဉ်	မြို့နယ်	အလုပ်လုပ်နိုင်သူဦးရေ	လုပ်ငန်းခွင်ရှိလုပ်သား ဦးရေ	အလုပ်လက်မဲ့ဦးရေ	အလုပ်လက်မဲ့နှုန်း
၁	တပ်ကုန်း	၁၅၀၀၇၂	၁၄၀၀၃၂	၁၀၀၄၀	၆.၆၉

အခန်း(၇)

လူမှုရေးဆိုင်ရာအချက်အလက်များ

ပညာရေးကဏ္ဍ

၄၁။ တပ်ကုန်းမြို့နယ်တွင်ရှိသော ပညာရေးဆိုင်ရာ အချက်အလက်များမှာ အောက်ပါအတိုင်းဖော်ပြအပ်ပါသည်-

(က) အဆင့်မြင့်ပညာ

စဉ်	တက္ကသိုလ်/ကောလိပ်/သိပ္ပံကျောင်းအမည်	တည်နေရာ	အကျယ်အဝန်း (ဧက)	ဆရာ/ဆရာမ ဦးရေ	ကျောင်းသား/သူ ဦးရေ	ဆရာနှင့်ကျောင်းသား အချိုး
၁	-	-	-	-	-	-
	မြို့နယ် ချုပ်	-	-	-	-	-

(ခ) အခြေခံပညာ

(၁) အထကကျောင်းများ

စဉ်	ကျောင်းအမည်	တည်နေရာ	အကျယ် အဝန်း (ဧက)	ဆရာ/ ဆရာမ ဦးရေ	ကျောင်း သား / သူဦးရေ	ဆရာနှင့် ကျောင်း သားအချိုး
၁	အထက(၁)	အောင်ဇေယျ	၆.၈၈	၁၀၀	၂၅၂၂	၁ : ၂၅
၂	အထက(၂)	မြဝတီ	၁၀	၁၀၀	၂၉၆၃	၁ : ၂၉
၃	ကပစ(၁)	ကပစ(၁)	၁၀	၃၅	၉၂၉	၁ : ၂၆
၄	ညောင်လွန်(အထက)	ညောင်လွန်	၁၀	၄၉	၁၄၉၀	၁ : ၃၀
၅	တောင်ပို့သာ(အထက)	တောင်ပို့သာ	၅.၂၆	၄၀	၈၁၀	၁ : ၂၀
၆	မကျီးပင်(အထက)	မကျီးပင်	၄.၆၄	၃၂	၇၂၅	၁ : ၂၂
၇	ရွှေမြို့(အထက)	ရွှေမြို့	၈ (ပုံစံ၁၀၅)	၂၆	၅၀၀	၁ : ၁၉
၈	ရှားတော(အထက)	ရှားတော	၂.၉၁	၃၁	၄၀၅	၁ : ၂၀
၉	သံပုရာကုန်း(အထက)	သံပုရာကုန်း	၃.၂	၄၁	၁၀၃၅	၁ : ၂၅
၁၀	အိုင်ကျယ်(အထက)	အိုင်ကျယ်	၇.၆၆	၄၀	၁၂၃၆	၁ : ၃၀
၁၁	MRTV (အထက)	ကျေးချောင်း	လန (၃၉/၁၀၅)	၂၄	၆၁၄	၁ : ၂၅
၁၂	ကင်းသာ(အထက)	ကင်းသာ	၂၉.၅	၁၉	၄၅၆	၁ : ၂၄
၁၃	ထုံးဘို(အထက)	ထုံးဘို	၅	၂၁	၄၁၄	၁ : ၂၀
၁၄	အလည်ကျွန်း(အထက)	အလည်ကျွန်း	၅.၀၂ (ပုံစံ- ၁၀၅)	၂၁	၄၈၆	၁ : ၂၃
မြို့နယ်ချုပ်				၅၄၀	၁၃၄၀၇	၁ : ၂၅

(၂) အထကကျောင်းခွဲများ

စဉ်	ကျောင်းအမည်	တည်နေရာ	အကျယ်အဝန်း (ဧက)	ဆရာ/ဆရာမ ဦးရေ	ကျောင်းသား/သူဦးရေ	ဆရာနှင့် ကျောင်းသားအချိုး
၁	ကပစ(၄)	ကပစ(၄)	၂	၂၅	၅၈၂	၁ : ၂၃
၂	ထန်းတောကြီး	ထန်းတောကြီး	၈.၄၁	၂၁	၅၂၁	၁ : ၂၄
၃	ဒဟတ်ကုန်း	ဒဟတ်ကုန်း	၇.၉၃	၂၁	၅၀၇	၁ : ၂၄
၄	ဗိုလ်မင်းရောင်	ဗိုလ်မင်းရောင်	၃၃.၃၅	၃၃	၇၉၇	၁ : ၂၄
၅	ရွေးစု(တ)	ရွေးစု(တ)	၁.၃၅	၂၂	၄၈၆	၁ : ၂၂
၆	ရှောက်ကုန်း	ရှောက်ကုန်း	၁.၈၈	၂၂	၃၅၇	၁ : ၁၆
၇	လက်ပန်	လက်ပန်	၅	၂၇	၇၇၉	၁ : ၂၈
၈	ကြီးအင်း	ကြီးအင်း	၇(ပုံစံ၁၀၅)	၂၆	၆၆၆	၁ : ၂၅
၉	ဖက်သန်းတောင်	ဖက်သန်းတောင်	၁	၁၂	၂၉၆	၁ : ၂၅
၁၀	ရေအေး	ရေအေး	၂	၂၉	၉၂၀	၁ : ၃၂
၁၁	လွှာဘုံ	လွှာဘုံ	၅.၆	၁၄	၂၄၂	၁ : ၁၇
၁၂	သစ်ဆိန်ပင်	သစ်ဆိန်ပင်	၁.၉၇	၁၆	၄၉၄	၁ : ၃၁
၁၃	ညောင်ပတ်	ညောင်ပတ်	၂	၁၁	၁၆၉	၁ : ၁၅
၁၄	ဒယောက်ကူး	ဒယောက်ကူး	၂.၃၇	၁၄	၄၇၁	၁ : ၃၄
မြို့နယ်ချုပ်				၂၇၁	၇၁၁၉	၁ : ၂၆

(၃) အလကကျောင်းများ

စဉ်	ကျောင်းအမည်	တည်နေရာ	အကျယ်အဝန်း (ဧက)	ဆရာ/ဆရာမ ဦးရေ	ကျောင်းသား/သူဦးရေ	ဆရာနှင့် ကျောင်းသားအချိုး
၁	ကျောင်းကုန်း(တ)	ကျောင်းကုန်း(တ)	၁	၂၀	၇၃၀	၁ : ၃၆
၂	ကျောင်းရွာ	ကျောင်းရွာ	၁	၁၅	၃၄၆	၁ : ၂၃
၃	တဲမြင့်	တဲမြင့်	၂	၂၃	၈၁၂	၁ : ၃၅

စဉ်	ကျောင်းအမည်	တည်နေရာ	အကျယ် အဝန်း (ဧက)	ဆရာ/ ဆရာမ ဦးရေ	ကျောင်း သား/ သူဦးရေ	ဆရာနှင့် ကျောင်းသား အချိုး
၄	ထန်းတပင်	ထန်းတပင်	၁.၀၅	၁၀	၁၈၇	၁ : ၁၈
၅	သစ်ဆိန်ပင်	သစ်ဆိန်ပင်	၁.၉၇	၁၀	၂၀၄	၁ : ၂၀
၆	ကရင်ချောင်း	ကရင်ချောင်း	၃.၇၆	၁၃	၁၆၆	၁ : ၁၃
၇	နောင်သင်္ဘီ	နောင်သင်္ဘီ	၃.၃	၁၇	၅၆၃	၁ : ၃၃
၈	ပျော်ရွှာ	ပျော်ရွှာ	၁.၅	၁၂	၂၈၆	၁ : ၂၄
၉	သပြေချောင်း	သပြေချောင်း	၂	၁၇	၄၇၇	၁ : ၂၈
၁၀	သဖန်းချောင်း	သဖန်းချောင်း	၂	၁၃	၄၃၈	၁ : ၃၄
၁၁	သရက်ကွင်း	သရက်ကွင်း	၁.၅	၁၂	၁၉၄	၁ : ၁၆
၁၂	သရက်ပင်	သရက်ပင်	၄.၈	၁၁	၂၇၁	၁ : ၂၅
၁၃	သာယာအေး(၄)	သာယာအေး	၂.၄၃	၁၁	၁၈၆	၁ : ၁၇
၁၄	နွယ်ရစ်	နွယ်ရစ်	၂.၈၅	၁၁	၄၀၄	၁ : ၃၇
၁၅	ရွာသစ်ကြီး	ရွာသစ်ကြီး	၂.၅	၁၁	၁၃၂	၁ : ၁၂
	မြို့နယ်ချုပ်			၁၉၂	၄၉၁၈	၁ : ၂၆

(၄) အလကကျောင်းခွဲများ

စဉ်	ကျောင်းအမည်	တည်နေရာ	အကျယ် အဝန်း (ဧက)	ဆရာ/ ဆရာမ ဦးရေ	ကျောင်း သား/ သူဦးရေ	ဆရာနှင့် ကျောင်းသား အချိုး
၁	အလက(ခွဲ) ၁	ဆရာစံ	၁.၃၈	၁၁	၁၄၄	၁ : ၁၃
၂	ခရမ်းစပ်ကုန်း	ခရမ်းစပ်ကုန်း	၅	၁၁	၂၇၄	၁ : ၂၄
၃	ချင်းစု	ချင်းစု	၂.၈၆	၁၄	၄၁၈	၁ : ၂၉
၄	ပိန်းတော	ပိန်းတော	၁.၀၆	၁၀	၁၉၉	၁ : ၁၉
၅	ဘုရင့်နောင်	ဘုရင့်နောင်	၃.၁၂၈	၁၅	၅၆၀	၁ : ၃၇
၆	ဘော်	ဘော်	၀.၇၈	၉	၁၈၇	၁ : ၂၀

စဉ်	ကျောင်းအမည်	တည်နေရာ	အကျယ် အဝန်း (ဧက)	ဆရာ/ ဆရာမ ဦးရေ	ကျောင်း သား/ သူဦးရေ	ဆရာနှင့် ကျောင်းသား အချိုး
၇	လယ်ပြင်မ	လယ်ပြင်မ	၁	၂၂	၉၉၂	၁ : ၄၅
၈	သူဌေးကုန်း	သူဌေးကုန်း	၆.၆	၁၀	၁၉၁	၁ : ၁၉
၉	အင်ပင်	အင်ပင်	၁.၉၆	၆	၁၅၂	၁ : ၂၅
၁၀	အုန်းပင်	အုန်းပင်	၁.၇၅	၉	၂၆၉	၁ : ၂၉
၁၁	အေးချမ်းသာစံပြ	အေးချမ်းသာစံပြ	၁.၅	၁၁	၃၈၄	၁ : ၃၅
၁၂	ပုဏ္ဏမာ	ပုဏ္ဏ	၁	၁၀	၂၇၇	၁ : ၂၇
၁၃	အင်းခုံ	အင်းခုံ	၁	၁၁	၁၂၄	၁ : ၁၁
၁၄	ဝေ့ကြီး	ဝေ့ကြီး	၁.၅၂	၉	၁၁၇	၁ : ၁၃
၁၅	ကြူအင်း	ကြူအင်း	၁.၃၄	၇	၁၃၀	၁ : ၁၉
၁၆	ကရင်းအောင်း	ကရင်အောင်း	၃	၈	၂၂၀	၁ : ၂၈
၁၇	ကြွက်တော	ကြွက်တော	၁.၆	၈	၁၃၃	၁ : ၁၇
၁၈	ကျားသေအိုင်	ကျားသေအိုင်	၅	၁၁	၃၆၇	၁ : ၃၃
	မြို့နယ်ချုပ်			၁၉၉	၅၁၆၆	၁ : ၂၆

(၅) မူလတန်းလွန်ကျောင်းများ

စဉ်	မြို့နယ်/ မြို့	ကျောင်း အရေအတွက်	ဆရာ/ ဆရာမ ဦးရေ	ကျောင်းသား/ သူဦးရေ	ဆရာနှင့် ကျောင်းသား အချိုး
၁	တပ်ကုန်း	၃၉	၂၉၈	၅၈၂၆	၁ : ၂၀
	မြို့နယ်ချုပ်	၃၉	၂၉၈	၅၈၂၆	၁ : ၂၀

(၆) အမကကျောင်းများ

စဉ်	ကျောင်းအရေအတွက်	ဆရာ/ ဆရာမဦးရေ	ကျောင်းသား/ သူဦးရေ	ဆရာနှင့် ကျောင်းသားအချိုး
၁	၆၁	၃၀၉	၃၂၉၉	၁:၁၁

(ဂ) မူလတန်းကြိုကျောင်း

စဉ်	ကျောင်းအမည်	တည်နေရာ	ဆရာ/ ဆရာမဦးရေ	ကျောင်းသား/ သူဦးရေ	အချိုး
၁	ရင်သွေးပျိုးခင်း	မြဝတီ	၇	၄၅	၁:၆
၂	ဟိန်းသစ္စာ	မြဝတီ	၆	၄၅	၁:၈
၃	မြတ်	မြဝတီ	၄	၂၆	၁:၇
၄	နှင်းမူကြို	ဆရာစံ	၄	၅၀	၁:၁၃
၅	ဒေါ်ညိုညို	ဘုရင့်နောင်	၂	၃၀	၁:၁၅
၆	စတားကရောင်း	ဘုရင့်နောင်	၇	၄၀	၁:၆
၇	Golden future	ဘုရင့်နောင်	၈	၄၆	၁:၆
၈	ပုလဲဗန်း	ဗိုလ်မင်းရောင်	၃	၂၀	၁:၇
၉	Happy Kid Garden	ဗိုလ်မင်းရောင်	၃	၃၀	၁:၁၀
၁၀	School -19	မြဝတီ	၃	၂၄	၁:၈
၁၁	လှိုင်ထိပ်ထား	မြဝတီ	၁	၁၀	၁:၁၀
၁၂	မိုးသောက်ယံ	အောင်ဇေယျ	၅	၃၀	၁:၁၂
၁၃	Star City	အနော်ရထာ	၂	၁၈	၁:၁၀
၁၄	ဂန္ဓဝင်(English Speaking)	ဘုရင့်နောင်	၃	၃၀	၁:၁၀
	မြို့နယ်ချုပ်	၁၄	၅၈	၄၄၄	၁:၈

(ဃ) ဘုန်းတော်ကြီးသင် ပညာရေးကျောင်း

စဉ်	ကျောင်းအမည်	တည်နေရာ	ဆရာ/ ဆရာမ ဦးရေ	ကျောင်းသား/ သူဦးရေ	အချိုး
၁	ကျောက်စရစ်ကုန်း	ကျောက်စရစ်ကုန်း	၂၉	၆၈၇	၁:၂၄
၂	ရွှေမြို့(ကြီး)	ရွှေမြို့	၁၆	၃၈၂	၁:၂၃
၃	ရွှေမြို့(မြို့ဒိပ်)	ရွှေမြို့	၈	၁၃၁	၁:၁၆
၄	ရွှေမြို့(မြို့ဦး)	ရွှေမြို့	၅	၇၈	၁:၁၅
၅	သဖန်းချောင်း	သဖန်းချောင်း	၆	၈၁	၁:၁၃
၆	ဥသျှစ်ကုန်း	ဥသျှစ်ကုန်း	၃	၅၂	၁:၁၇
မြို့နယ်ချုပ်			၆၀	၁၄၁၁	၁:၂၄

(င) ကျောင်းနေအရွယ်ကလေးများ ကျောင်းအပ်နှံမှု

စဉ်	မြို့နယ်	(၅)နှစ်ပြည့်ကလေး			ကျောင်းအပ်နှံမှု			ကျောင်း အပ်နှံမှု %
		ကျား	မ	ပေါင်း	ကျား	မ	ပေါင်း	
၁	တပ်ကုန်း	၁၇၂၀	၁၈၉၈	၃၆၁၈	၁၄၀၄	၁၂၁၄	၂၆၁၈	၇၂%
မြို့နယ်ချုပ်		၁၇၂၀	၁၈၉၈	၃၆၁၈	၁၄၀၄	၁၂၁၄	၂၆၁၈	၇၂%

(၈) တက္ကသိုလ်ဝင်တန်း အောင်မြင်မှု

စဉ်	မြို့နယ်	၂၀၁၇-၂၀၁၈ခုနှစ်				၂၀၁၈-၂၀၁၉ခုနှစ်			
		စာရင်းရှိ	ဖြေဆို	အောင်မြင်	%	စာရင်းရှိ	ဖြေဆို	အောင်မြင်	%
၁	တပ်ကုန်း	၄၉၉၀	၄၇၀၅	၁၅၉၇	၃၃.၉၄	၅၄၃၀	၅၁၄၇	၁၅၉၂	၃၀.၇၇
	မြို့နယ်ချုပ်	၄၉၉၀	၄၇၀၅	၁၅၉၇	၃၃.၉၄	၅၄၃၀	၅၁၄၇	၁၅၉၂	၃၀.၇၇

(ဆ) စာတတ်မြောက်မှုရာခိုင်နှုန်း

စဉ်	မြို့နယ်	မြို့နယ်လူဦးရေ	(၁၅)နှစ်အထက်လူဦးရေ	စာတတ်မြောက်ဦးရေ	စာတတ်မြောက်မှုနှုန်း
၁	တပ်ကုန်း	၂၃၃၁၁၉	၁၅၈၅၂၇	၁၅၀၆၀၀	၉၅.၀၃%
	မြို့နယ်ချုပ်	၂၃၃၁၁၉	၁၅၈၅၂၇	၁၅၀၆၀၀	၉၅.၀၃%

(ဇ) သင်ကြားမှု၊ သင်ယူမှု၊ အထောက်အကူပြု စာသင်ခန်းများ ဖွင့်လှစ်နိုင်မှု အခြေအနေ

(၁) အထက ကျောင်းများ

စဉ်	မြို့နယ်	အထက်တန်းကျောင်း						ပေါင်း
		စာရင်းရှိ	Media တပ်ပြီး	3PLT တပ်ပြီး	2PLT တပ်ပြီး	1PLT တပ်ပြီး		
၁	တပ်ကုန်း	၁၄	-	၁၁	-	၃	၁၄	
	မြို့နယ်ချုပ်	၁၄	-	၁၁	-	၃	၁၄	

(၂) အလက ကျောင်းများ

စဉ်	မြို့နယ်	အလယ်တန်းကျောင်း					
		စာရင်းရှိ	Media တပ်ပြီး	3PLT တပ်ပြီး	2PLT တပ်ပြီး	1PLT တပ်ပြီး	ပေါင်း
၁	တပ်ကုန်း	၂၉	-	-	၂၉	-	၂၉
	မြို့နယ်ချုပ်	၂၉	-	-	၂၉	-	၂၉

(၃) အမက ကျောင်းများ

စဉ်	မြို့နယ်	မူလတန်းကျောင်း					
		စာရင်းရှိ	Media တပ်ပြီး	3PLT တပ်ပြီး	2PLT တပ်ပြီး	1PLT တပ်ပြီး	ပေါင်း
၁	တပ်ကုန်း	၁၂၁	-	-	-	၁၂၁	၁၂၁
	မြို့နယ်ချုပ်	၁၂၁	-	-	-	၁၂၁	၁၂၁

(ဈ) စာကြည့်တိုက်များ ဖွင့်လှစ်နိုင်မှု

စဉ်	မြို့နယ်	အုပ်ချုပ်ရေး	ပညာရေး	ပြန်ဆက်	ဘုန်းကြီးကျောင်း	အခြား	ပေါင်း
၁	တပ်ကုန်း	-	၁၃၁	၂၅	၁	-	၁၅၇
	မြို့နယ်ချုပ်	-	၁၃၁	၂၅	၁	-	၁၅၇

ကျန်းမာရေးကဏ္ဍ

၄၂။ တပ်ကုန်းမြို့နယ်၏ ကျန်းမာရေးကဏ္ဍဆိုင်ရာ အချက်အလက် များမှာ အောက်ပါအတိုင်း ဖြစ်ပါသည်-

(က) ဆေးရုံများ

စဉ်	ဆေးရုံအမည်	တည်နေရာ	အစိုးရ/ ပုဂ္ဂလိက	ခုတင်အရေအတွက်
၁	ခုတင်(၁၀၀)ဆေးရုံ	ဘုရင့်နောင်	အစိုးရ	၁၀၀
၂	ရွှေမြို့တိုက်နယ်ဆေးရုံ	ရွှေမြို့	အစိုးရ	၁၆
၃	တော်ဝင်နီလာ (အထူးကုဆေးရုံ)	မြဝတီ	ပုဂ္ဂလိက	၁၆
၄	ရတနာ (အထူးကုဆေးရုံ)	ဘုရင့်နောင်	ပုဂ္ဂလိက	၁၆
	မြို့နယ်ချုပ်	-	-	၁၄၈

(ခ) ဆေးပေးခန်းများ

စဉ်	ဆေးပေးခန်း အမည်	တည်နေရာ	အစိုးရ/ ပုဂ္ဂလိက	ကုသသည့် ရောဂါအမျိုးအစား
၁	Dr ဆန်းထွန်းဦး	ဘုရင့်နောင်	ပုဂ္ဂလိက	အထွေထွေ
၂	Dr ပြည့်ဖြိုးမျိုး	အောင်ဇေယျ	ပုဂ္ဂလိက	အထွေထွေ
၃	မိဘမေတ္တာ	မြဝတီ	ပုဂ္ဂလိက	အထွေထွေ
၄	စွမ်း	ဗိုလ်မင်းရောင်	ပုဂ္ဂလိက	အထွေထွေ

စဉ်	ဆေးပေးခန်း အမည်	တည်နေရာ	အစိုးရ/ ပုဂ္ဂလိက	ကုသသည့် ရောဂါအမျိုးအစား
၅	ဆု	အောင်ဇေယျ	ပုဂ္ဂလိက	အထွေထွေ
၆	Dr ထက်လင်း	မြဝတီ	ပုဂ္ဂလိက	ခွဲစိတ်အထူးကု
၇	စေတနာ	မြဝတီ	ပုဂ္ဂလိက	အထူးကု
၈	သက်စမ်းရေ	ဆရာစံ	ပုဂ္ဂလိက	အထွေထွေ

(ဂ) ကျေးလက်ကျန်းမာရေးဌာန/ဌာနခွဲ

စဉ်	ကျေးလက်ကျန်းမာရေး ဌာနအမည်	တည်နေရာ
၁	ရွှေမြို့ (SHU)	ရွှေမြို့
၂	ညောင်လွန် (RHC)	ညောင်လွန်
၃	မြောက်မြိုက် (RHC)	မြောက်မြိုက်
၄	တောင်ပို့သာ(RHC)	တောင်ပို့သာ
၅	အိုင်ကျယ်(RHC)	အိုင်ကျယ်
၆	မိခင်နှင့်ကလေးကျန်းမာရေးဌာန	ဆေးရုံဟောင်း
	ကျေးလက်ကျန်းမာရေး ဌာနခွဲအမည်	
၁	ထန်းတောကြီး(S/C)	ထန်းတောကြီး
၂	ဆင်သေ(S/C)	ဆင်သေ
၃	ရှောက်ကုန်း(S/C)	ရှောက်ကုန်း
၄	အောင်မြေရိပ်သာ(S/C)	အောင်မြေရိပ်သာ
၅	နွယ်ရစ်(S/C)	နွယ်ရစ်
၆	ကင်းသာ(S/C)	ကင်းသာ

စဉ်	ကျေးလက်ကျန်းမာရေး ဌာနအမည်	တည်နေရာ
၇	အင်ပင်(S/C)	အင်ပင်(မ)
၈	ကြို့ပင်သာ(S/C)	ရေတွင်းဖြူ
၉	ကျေးချောင်း(S/C)	ကျေးချောင်း
၁၀	နောင်သင်ခါ(S/C)	နောင်သင်ခါ
၁၁	တဲမြင့်(S/C)	တဲမြင့်
၁၂	ကံသာ(S/C)	ကံသာ
၁၃	အင်ဘက်ကုန်း(S/C)	အင်ဘက်ကုန်း
၁၄	ညောင်တုန်းအိုင်(S/C)	ညောင်တုန်းအိုင်
စဉ်	ကျေးလက်ကျန်းမာရေးဌာနခွဲအမည်	တည်နေရာ
၁၅	ဝွေးပင်(S/C)	ဝွေးပင်
၁၆	လက်ပန်(S/C)	လက်ပန်
၁၇	အလည်ကျွန်း(S/C)	အလည်ကျွန်း
၁၈	ထုံးဘို(S/C)	ထုံးဘို
၁၉	သပြေကုန်း(S/C)	သပြေကုန်း
၂၀	ရွေးစု(S/C)	ရွေးစု
၂၁	ချင်းစု(S/C)	ချင်းစု
၂၂	ကျောင်းကုန်း(S/C)	ကျောင်းကုန်း
၂၃	မျက်ရဲ(S/C)	မျက်ရဲ
၂၄	ကြီးအင်း(S/C)	ကြီးအင်း
၂၅	သာယာအေး(S/C)	သာယာအေး
၂၆	သံပုရာကုန်း(S/C)	သံပုရာကုန်း

(ဃ) ကျန်းမာရေးစောင့်ရှောက်မှု

စဉ်	မြို့နယ်	လူဦးရေ	ဆရာဝန်မှ ကျန်းမာရေး စောင့်ရှောက်မှုနှုန်း		သူနာပြုမှ ကျန်းမာရေး စောင့်ရှောက်မှုနှုန်း		လက်ထောက် ကျန်းမာရေးမှူးမှ ကျန်းမာရေး စောင့်ရှောက်မှုနှုန်း	
			ဆရာဝန် ဦးရေ	ဆရာဝန်နှင့် လူဦးရေ အချိုး	သူနာပြု ဦးရေ	သူနာပြုနှင့် လူဦးရေ အချိုး	လ/ဝ ကျန်းမာရေးမှူး ဦးရေ	လ/ဝ ကျန်းမာရေးမှူးနှင့် လူဦးရေ အချိုး
၁	တပ်ကုန်း	၂၃၃၁၁၉	၂၅	၁:၉၂၈၀	၅၃	၁:၄၃၇၇	၅	၁:၄၆၄၀၃
	မြို့နယ်ချုပ်	၂၃၃၁၁၉	၂၅	၁:၉၂၈၀	၅၃	၁:၄၃၇၇	၅	၁:၄၆၄၀၃

(င) ဒေသတွင်းအများဆုံးဖြစ်တတ်သောရောဂါများ

စဉ်	မြို့နယ်	ရောဂါအမျိုးအစား									
		ငှက်ဖျား		ဝမ်းလျှော		တီဘီ		ဝမ်းကိုက်		အသည်းရောင်	
		ဖြစ်	သေ	ဖြစ်	သေ	ဖြစ်	သေ	ဖြစ်	သေ	ဖြစ်	သေ
၁	တပ်ကုန်း	၁၃၀	-	၂၇၃၃	၁	၉၁	-	၈၇၄	-	၇	-
	မြို့နယ်ချုပ်	၁၃၀	-	၂၇၃၃	၁	၉၁	-	၈၇၄	-	၇	-

(စ) HIV/AIDS -ရောဂါ ဖြစ်ပွား/ သေဆုံးဦးရေ

စဉ်	မြို့နယ်	၂၀၁၈ ခုနှစ်၊ ဧပြီလမှ စက်တင်ဘာလထိ		၂၀၁၈-၂၀၁၉	
		ဖြစ်	သေ	ဖြစ်	သေ
၁	တပ်ကုန်း	၂၆	၃	၃	၉
မြို့နယ်ချုပ်		၂၆	၃	၃	၉

(ဆ) ကျန်းမာရေးဆိုင်ရာ အညွှန်းကိန်းများ

စဉ်	မြို့နယ်	မိခင် ဦးရေ	ကလေး ဦးရေ	လူ(၁၀၀၀)လျှင်			
				မွေးနှုန်း	မိခင်သေနှုန်း	မွေးကင်းစ ကလေးသေနှုန်း	ကိုယ်ဝန် ပျက်နှုန်း
၁	တပ်ကုန်း	၄၀၆၉	၃၈၀၄	၁၇.၁၆	၃.၄	၁၄.၉	၂.၄၄
မြို့နယ်ချုပ်		၄၀၆၉	၃၈၀၄	၁၇.၁၆	၃.၄	၁၄.၉	၂.၄၄

လူမှုရေးအသင်းအဖွဲ့များ

၄၃။ တပ်ကုန်းမြို့နယ်ရှိ လူမှုရေးအသင်းအဖွဲ့များဆိုင်ရာ အချက်အလက်များမှာ အောက်ပါအတိုင်း ဖြစ်ပါသည်-

(က) INGO

စဉ်	INGO အမည်	ရုံး/ ရုံးခွဲ တည်နေရာ	ဆောင်ရွက်သည့် လုပ်ငန်း
၁	-	-	-
၂	-	-	-
မြို့နယ်ချုပ်		မရှိပါ	

အခန်း(၈)

ဘာသာရေးဆိုင်ရာအချက်အလက်များ

ဗုဒ္ဓဘာသာဆိုင်ရာ အဆောက်အဦများနှင့် သာသနာဝင်ပုဂ္ဂိုလ်များ

၄၅။ တပ်ကုန်းမြို့နယ်ရှိ ဗုဒ္ဓဘာသာဆိုင်ရာ အဆောက်အဦများနှင့် သာသနာဝင်ပုဂ္ဂိုလ်များဆိုင်ရာ အချက်အလက်များအား အောက်ပါအတိုင်း ဖော်ပြအပ်ပါသည်-

(က) သာသနိကအဆောက်အဦများ

စဉ်	မြို့နယ်	ဘုရား	စေတီ	ပုထိုး	ဘုန်းကြီးကျောင်း	သီလရှင်ကျောင်း	ဓမ္မာရုံ
၁	တပ်ကုန်း	၄၁	၂၀၁	-	၂၅၇	၁၄	၁၁
မြို့နယ်ချုပ်		၄၁	၂၀၁	-	၂၅၇	၁၄	၁၁

(ခ) ရဟန်းသံဃာနှင့်သီလရှင်များ

စဉ်	မြို့နယ်	ရဟန်း	သာမဏေ	သီလရှင်
၁	တပ်ကုန်း	၁၁၃၆	၁၂၆၇	၂၅၂
မြို့နယ်ချုပ်		၁၁၃၆	၁၂၆၇	၂၅၂

(ဂ) ထင်ရှားသည့်ဘုရား၊စေတီနှင့်ပုထိုးများ

စဉ်	မြို့နယ်	ဘုရား၊စေတီ၊ပုထိုးအမည်	တည်နေရာ
၁	တပ်ကုန်း	မိုဗ်းကောင်းဘုရား	ဗိုလ်မင်းရောင်ရပ်ကွက်
၂	။	ဗျိုင်းအင်းဆုတောင်းပြည့်ဘုရား	ဗျိုင်းအင်းကျေးရွာ
၃	။	မဟာမြတ်မုနိဘုရား	ညောင်လွန်ကျေးရွာ
၄	။	ဦးခန္တိဘုရား	ပျော်ရွာကျေးရွာ
၅	။	သားခိုးတောင်ဘုရား	အုန်းပင်ကျေးရွာ
၆		မဟာသိမ်တော်ကြီးဘုရား	ညောင်ကိုင်းကျေးရွာ

(ဃ) ထင်ရှားသည့်ဘုန်းတော်ကြီးကျောင်းများ

စဉ်	မြို့နယ်	ဘုန်းကြီးကျောင်းအမည်	ဆရာတော်ဘွဲ့အမည်	တည်နေရာ
၁	တပ်ကုန်း	မြို့ရှေ့စန္ဒာရုံကျောင်း	ဦးစန္ဒာသီရိ	အနော်ရထာရပ်ကွက်
၂	။	မဟာသီဟနာဒ	ဦးအာစိဏ္ဏ	ဆရာစံရပ်ကွက်
၃	။	ရွှေအင်းရိပ်သာ	ဦးနေမိန္ဒ	ဆရာစံရပ်ကွက်
၄	။	ကျောင်းသစ်ကျောင်း	ဦးကုမာရ	ဆရာစံရပ်ကွက်
၅	။	မြို့လယ်ကျောင်းတိုက်	ဦးဝေပုလ္လ	အောင်ဇေယျရပ်ကွက်
၆	။	ငွေတောင်	ဦးဝိဇောတက	ဗိုလ်မင်းရောင်ရပ်ကွက်
၇	။	မြို့ဦး	ဦးပဏ္ဍဝ	မြဝတီရပ်ကွက်
၈	။	ဘုရားနီကျောင်း	ဦးပညာသီရိ	ဗိုလ်မင်းရောင်ရပ်ကွက်
၉	။	မြို့မသီဟနာဒ	ဦးပါလိတ	ဗိုလ်မင်းရောင်ရပ်ကွက်
၁၀	။	မဟာဇနက	ဦးဝဏ္ဏါရဟ	ဆရာစံရပ်ကွက်

အခြားဘာသာရေးအဆောက်အဦများ

၄၆။ တပ်ကုန်းမြို့နယ်ရှိ အခြားဘာသာရေး အဆောက်အဦများနှင့် ဆိုင်သော အချက်အလက်များအား အောက်ပါအတိုင်း ဖော်ပြအပ် ပါသည်-

စဉ်	မြို့နယ်	ခရစ်ယာန်		အစ္စလာမ်		ဟိန္ဒူ ဘုရားကျောင်း		တရုတ် ဘုရားကျောင်း	
		မြို့	ကျေးလက်	မြို့	ကျေးလက်	မြို့	ကျေးလက်	မြို့	ကျေးလက်
၁	တပ်ကုန်း	၃	-	၃	၃	၂	-	-	-
	မြို့နယ်ချုပ်	၃	-	၃	၃	၂	-	-	-

သမိုင်းဝင်ထင်ရှားသော အဆောက်အဦနှင့်နေရာများ

၄၇။ တပ်ကုန်းမြို့နယ်ရှိသော သမိုင်းဝင်ထင်ရှားသော အဆောက်အဦ နှင့် နေရာများမှာ အောက်ပါအတိုင်း ဖြစ်ပါသည်-

စဉ်	မြို့နယ်	သမိုင်းဝင် အဆောက်အဦ	တည်နေရာ	ယဉ်ကျေးမှု ဇုန်အမည်	တည်နေရာ
၁	တပ်ကုန်း	-	-	-	-
	မြို့နယ်ချုပ်	မရှိပါ			

(၂) တံတားများ

စဉ်	တံတားအမည်	အရှည်ပေ	အမျိုးအစား	ဆောက်လုပ်မှုပုံစံ	
				အသစ်	ပြင်ထိန်း
၁	တပ်ကုန်း	-	-	-	-
	မြို့နယ်ချုပ်	-	-	-	-

(၃) သောက်သုံးရေရရှိရေးလုပ်ငန်း

စဉ်	လုပ်ငန်းတည်နေရာ	အမျိုးအစားနှင့်အတိုင်းအတာ					အကျိုးပြုအိမ်ခြေ
		ရေကန်	ရေတွင်း	အဝီစိတွင်း	လျှိုပိတ်	မြစ်ရေတင်	
၁	ကန်နီကျေးရွာ	၅၀၀၀ ဂါလံဆံ	-	၄လက်မ တွင်းအနက် ၄၀၀ပေ			
၂	ဥသျှစ်ကုန်း ကျေးရွာ	၅၀၀၀ ဂါလံဆံ	-	၄လက်မ တွင်းအနက် ၄၀၀ပေ			
၃	မဲအင်းကျေးရွာ	၂၄၀၀ ဂါလံဆံ	-	၄လက်မ တွင်း အနက် ၄၀၀ပေ			

(၄) လျှပ်စစ်မီးလင်းရေးလုပ်ငန်း

စဉ်	လုပ်ငန်း တည်နေရာ	ဆောင်ရွက်သည့်နည်းလမ်း						အကျိုး ပြုအိမ် ခြေ
		မဟာ ဓါတ်အား	မီး စက်	နေရောင် ခြည်	လေ	ရေအား	ဖီဝ	
၁	သဲချောင်း	-	-	Â	-	-	-	ဆောင်ရွက်ခဲ့
၂	အင်းခုံး	-	-	Â	-	-	-	ဆောင်ရွက်ခဲ့
၃	လယ်ဇေင်	-	-	Â	-	-	-	ဆောင်ရွက်ခဲ့
၄	ဖက်သန်းတောင်	-	-	Â	-	-	-	ဆောင်ရွက်ခဲ့
၅	ဥသျှစ်ကုန်း	-	-	Â	-	-	-	ဆောင်ရွက်ခဲ့
၆	ကန်နီ	-	-	Â	-	-	-	ဆောင်ရွက်ခဲ့
၇	သဖန်းချောင်း	-	-	Â	-	-	-	ဆောင်ရွက်ခဲ့
၈	ကျီးအင်း	-	-	Â	-	-	-	ဆောင်ရွက်ခဲ့
၉	မယ်ဇေင်ကျင်း	-	-	Â	-	-	-	ဆောင်ရွက်ခဲ့
	မြို့နယ်ချုပ်	-	-	Â	-	-	-	

(၅) မြစ်မီးရောင်ကျေးရွာစီမံကိန်းလုပ်ငန်း

စဉ်	ကျေးရွာအမည်	အိမ်ခြေ	ထုတ်ချေးသည့် အိမ်ထောင်စု	ခွင့်ပြုငွေ ကျပ်(သိန်း)
၁	ကြက်သွန်ခင်း	၂၆၉	၃၇၂	၄၈၀.၅
၂	သပြေကုန်း	၈၄၀	၂၈၆	၄၇၂.၅
၃	ကြီးအင်း	၅၃၂	၃၁၉	၃၅၅.၀
၄	လယ်ဇေင်	၁၅၀	၁၅၄	၃၅၆.၉
၅	မယ်ဇေင်ကျင်း	၁၃၄	၈၉	၃၅၅.၈
၆	သဲချောင်း	၁၂၆	၁၀၅	၃၃၀.၀

စဉ်	ကျေးရွာအမည်	အိမ်ခြေ	ထုတ်ချေးသည့် အိမ်ထောင်စု	ခွင့်ပြုငွေ ကျပ်(သိန်း)
၇	မြောက်မြိုက်(န)	၁၅၄	၁၂၄	၃၀၄.၄
၈	ကင်မွန်းတန်း(န)	၁၇၅	၁၃၃	၃၀၅.၅
၉	သဖန်းချောင်း	၁၆၄	၁၃၆	၃၀၄.၀
၁၀	တုတ်တွင်း	၂၄၂	၁၁၉	၃၀၄.၀
၁၁	အောင်သာ	၁၉၀	၁၄၆	၃၀၇.၀
၁၂	ဆည်တို	၁၀၂	၈၈	၃၀၇.၈
၁၃	ဂါတ်ကုန်း	၁၅၈	၁၁၇	၃၀၅.၀
၁၄	ဒဟတ်တော	၁၀၅	၉၇	၃၀၅.၄
မြို့နယ်ချုပ်		၃၃၄၁	၂၂၈၅	၄၇၉၃.၈

(၆) ကျေးလက်အိမ်ယာဖွံ့ဖြိုးရေးလုပ်ငန်း

စဉ်	ကျေးရွာအမည်	ခွင့်ပြုအိမ်ခြေ	ပြီးစီးအိမ်ခြေ	ကုန်ကျငွေကျပ်(သိန်း)
၁	-	-	-	-
မြို့နယ်ချုပ်		မရှိပါ		

(၇) ကျေးလက်အိမ်သာလုပ်ငန်း

စဉ်	ကျေးရွာအမည်	ခွင့်ပြုလုံးရေ	ပြီးစီးလုံးရေ	ကုန်ကျငွေကျပ်(သိန်း)
၁	-	-	-	-
မြို့နယ်ချုပ်		မရှိပါ		

(ခ) အစိုးရနှင့်ပြည်သူ ဆောင်ရွက်သည့် ဒေသဖွံ့ဖြိုးရေး လုပ်ငန်းများ

စဉ်	လုပ်ငန်း အမည်	အရွယ် အစား / အရှည်	ကုန်ကျငွေ			ပြီးစီးရက်
			အစိုးရ	ပြည်သူ	ပေါင်း	
၁	-	-	-	-	-	-
မြို့နယ်ချုပ်		မရှိပါ				

မြို့ပြစီမံကိန်း (Town Plan) နှစ်(၃၀)အတွက် မြေအသုံးချမှုဆိုင်ရာ လျာထားချက်

၄၉။ မြို့ပြစီမံကိန်း (Town Plan) နှစ် (၃၀)အတွက် မြေအသုံးချမှု ဆိုင်ရာ လျာထားချက်မှာ အောက်ပါအတိုင်းဖြစ်ပါသည်-

စဉ်	မြို့နယ်	လျာထား မြေဧကပေါင်း	လျာထားမည့် မြေကွက်ပေါင်း	မှတ်ချက်
၁	တပ်ကုန်း	၂၂၇ ဧက	-	အနော်ရထာကွက်သစ်၊ အကွက်မရှိရသေးပါ။
မြို့နယ်ချုပ်		၂၂၇ ဧက	-	

အခန်း(၁၀)

အထွေထွေ

အခြားတင်ပြလိုသောအချက်များ

၅၀။ တပ်ကုန်းမြို့နယ်အနေဖြင့် အစီရင်ခံသည့် ကာလအတွင်း အခြားတင်ပြလိုသောအချက်များ မရှိပါကြောင်း တင်ပြအပ်ပါသည်။ ။

နိဂုံး

၅၁။ တပ်ကုန်းမြို့နယ်၏ ဒေသဆိုင်ရာအချက်အလက်များကို ဌာနဆိုင်ရာများမှပေးပို့သော အချက်အလက်များ၊ ဒေသဆိုင်ရာအချက်အလက် စာစောင်များ၊ မှတ်တမ်းများအပေါ်တွင် အခြေခံလျက် အကျဉ်းချုံးပြုစု ထားခြင်းဖြစ်ပါသည်။ ဒေသဆိုင်ရာ အချက်အလက်များအား မှတ်တမ်းတင် စုစည်းတင်ပြခြင်းအားဖြင့် တပ်ကုန်းမြို့နယ် တစ်ခုလုံး၏ အချက်အလက် နှင့်ဖွံ့ဖြိုးတိုးတက်မှု အခြေအနေများကို လေ့လာသိရှိနိုင်ပြီး မိမိတို့၏ လုပ်ငန်း များကို အထောက်အကူပြုမည် ဖြစ်ပါကြောင်း တင်ပြအပ်ပါသည်။

မြို့နယ်အထွေထွေအုပ်ချုပ်ရေးဦးစီးဌာန
တပ်ကုန်းမြို့နယ်

ရက်စွဲ၊ ၂၀၁၉ ခုနှစ်၊ စက်တင်ဘာလ (၃၀)ရက်