

ရှမ်းပြည်နယ်
ကျောက်မဲခရိုင်
မြို့နယ်အထွေထွေအုပ်ချုပ်ရေးဦးစီးဌာန
နမ္မတူမြို့

နမ္မတူမြို့နယ်
ဒေသဆိုင်ရာအချက်အလက်များ

ရက်စွဲ၊ ၂၀၁၉ ခုနှစ်၊ စက်တင်ဘာလ (၃၀) ရက်

မာတိကာ

စဉ်	အကြောင်းအရာ	စာမျက်နှာ	
		မှ	ထိ
	မြေပုံ		
	အခန်း(၁) နိဒါန်းနှင့် ဒေသသမိုင်း		
၁။	နိဒါန်း	၁	
၂။	ဒေသသမိုင်းအကျဉ်း	၁	
	အခန်း(၂) ပထဝီဝင်အနေအထား		
၃။	တည်နေရာနှင့် အကျယ်အဝန်း	၁	၂
၄။	နယ်နိမိတ်	၂	
၅။	မြေမျက်နှာသွင်ပြင်	၂	
၆။	ရေဆင်း	၃	
၇။	ပင်လယ်ရေမျက်နှာပြင်အထက်အမြင့်	၃	
	အခန်း(၃) ရာသီဥတုနှင့်သဘာဝပတ်ဝန်းကျင်		
၈။	ရာသီဥတု	၃	
၉။	သဘာဝပေါက်ပင်	၃	
၁၀။	တောရိုင်းတိရစ္ဆာန်များ	၃	
၁၁။	သဘာဝပတ်ဝန်းကျင်လက်ရှိအခြေအနေ	၃	
၁၂။	သဘာဝပတ်ဝန်းကျင်ထိန်းသိမ်းရေးလုပ်ငန်းများ	၃	
၁၃။	သဘာဝဘေးအန္တရာယ်ကျရောက်မှု	၄	
	အခန်း(၄) လူဦးရေဆိုင်ရာအချက်အလက်များ		
၁၄။	နေထိုင်သည့်တိုင်းရင်းသားလူမျိုးစုများ	၄	
၁၅။	အိမ်ခြေ ၊ အိမ်ထောင်စုနှင့်လူဦးရေ (က) အိမ်ခြေ၊အိမ်ထောင်စု (ခ) လူဦးရေ	၅ ၅ ၅	၆
၁၆။	လူဦးရေတိုးနှုန်းနှင့် ကျား/မ အချိုး (က) လူဦးရေတိုးနှုန်းနှင့်ကျားမအချိုး (ခ) မွေးဖွား၊သေဆုံး၊ပြောင်းဝင်၊ပြောင်းထွက်လူဦးရေ	၆ ၆ ၇	၇ ၈
၁၇။	ကိုးကွယ်သည့်ဘာသာ	၈	
၁၈။	နိုင်ငံခြားသားများနေထိုင်မှု	၉	

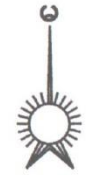
စဉ်	အကြောင်းအရာ	စာမျက်နှာ	
		မှ	ထိ
	အခန်း(၅) အုပ်ချုပ်ရေးဆိုင်ရာအချက်အလက်များ		
၁၉။	အုပ်ချုပ်ရေးနယ်မြေ ဖွဲ့စည်းမှု	၉	
၂၀။	ရွေးကောက်ပွဲဆိုင်ရာကိစ္စရပ်များ	၉	
	(က) မြို့နယ်ရွေးကောက်ပွဲကော်မရှင်အဖွဲ့ခွဲအဖွဲ့ဝင်စာရင်း	၉	၁၀
	(ခ) ဆန္ဒမဲပေးပိုင်ခွင့်ရှိသူဦးရေ	၁၀	
	(ဂ) နိုင်ငံရေးပါတီများ	၁၁	
	(ဃ) ရွေးချယ်ခံရသောလွှတ်တော်ကိုယ်စားလှယ်များ	၁၁	၁၁
	အခန်း(၆) စီးပွားရေးဆိုင်ရာအချက်အလက်များ		
၂၁။	စီးပွားရေးဆိုင်ရာခြံငုံသုံးသပ်ချက်	၁၂	
၂၂။	မြေအသုံးချပြုမှု	၁၂	
၂၃။	ဆည်မြောင်းတာဝန်များနှင့်ဆည်ရေသောက်ဧရိယာ	၁၃	
	(က) ကိုယ့်အားကိုယ့်ကိုးဆည်များ	၁၃	
	(ခ) မြစ်ရေတင်စီမံကိန်းများ	၁၃	
	(ဂ) တာဝန်နှင့်ရေထိန်းတံခါး	၁၃	
၂၄။	စိုက်ပျိုးရေးလုပ်ငန်းများ	၁၃	
	(က) အဓိကသီးနှံ(၁၀)မျိုးစိုက်ပျိုးထုတ်လုပ်မှု	၁၄	
	(ခ) နှစ်ရည်သီးနှံစိုက်ပျိုးမှုအခြေအနေ	၁၄	
	(ဂ) အခြားဈေးကွက်ဝင်သီးနှံများစိုက်ပျိုးထုတ်လုပ်မှု	၁၅	
	(ဃ) လယ်ယာသုံးစက်ကိရိယာသုံးစွဲမှုအခြေအနေ	၁၅	
	(င) လယ်ယာသုံးထယ်ထွန်နှင့်ကျွဲ/နွားကောင်ရေ	၁၅	
	(စ) ဒေသတွင်းဆန်ဖူလုံမှုရာခိုင်နှုန်း	၁၆	
	(ဆ) ဒေသတွင်းဆီဖူလုံမှုရာခိုင်နှုန်း	၁၆	

စဉ်	အကြောင်းအရာ	စာမျက်နှာ	
		မှ	ထိ
၂၅။	မွေးမြူရေးလုပ်ငန်း (က) မွေးမြူရေးဇုန်များ (ခ) မြို့နယ်မွေးမြူရေး(ကောင်ရေ) (ဂ) မြို့နယ်အသားထုတ်လုပ်မှု(ပိသာ) (ဃ) မြို့နယ်ကြက်၊ဘဲ၊ ငှက်၊ ဥထုတ်လုပ်မှု(လုံး) (င) နို့ထွက်ပစ္စည်းထုတ်လုပ်မှု (စ) မြို့နယ်ငါးပုစွန်မွေးမြူမှုအခြေအနေ (ဆ) ရေချို/ရေငန်ငါးဖမ်းလုပ်ငန်းမှအသားထုတ်လုပ်မှု	၁၇ ၁၇ ၁၇ ၁၇ ၁၈ ၁၈ ၁၉ ၁၉	၁၉
၂၆။	စက်မှုလက်မှုလုပ်ငန်း (က) စက်မှုဇုန်များ (ခ) မြို့နယ်ရှိစက်ရုံများ (ဂ) မြို့နယ်ရှိအလုပ်ရုံများ (ဃ) အိမ်တွင်းစက်မှုလက်မှုလုပ်ငန်းများ	၂၀ ၂၀ ၂၀ ၂၀ ၂၀	
၂၇။	သစ်တောလုပ်ငန်းဆောင်ရွက်မှုအခြေအနေ (က) သစ်တောများ (ခ) စီးပွားဖြစ်သစ်တောစိုက်ခင်း (ဂ) သစ်ထုတ်လုပ်မှု (ဃ) သစ်တောထွက်ပစ္စည်းများ	၂၁ ၂၁ ၂၁ ၂၁ ၂၁	
၂၈။	တွင်းထွက်ပစ္စည်းထုတ်လုပ်မှုလုပ်ငန်း (က) ဓါတ်သတ္တုတူးဖော်ထုတ်လုပ်မှု (ခ) ကျောက်မျက်တူးဖော်ထုတ်လုပ်မှု	၂၂ ၂၂ ၂၂	
၂၉	စွမ်းအင်နှင့်လျှပ်စစ်ကဏ္ဍ (က) ဓါတ်ဆီ/ဒီဇယ်အရောင်းဆိုင်များ (ခ) သဘာဝဓါတ်ငွေ့အရောင်းဆိုင်များ	၂၂ ၂၃ ၂၃	
၃၀	ပို့ဆောင်ရေးနှင့်လမ်းပန်းဆက်သွယ်ရေးလုပ်ငန်း (က) လေကြောင်းလမ်း (ခ) ရေကြောင်းလမ်း (ဂ) ရထားလမ်းနှင့်ဘူတာရုံများ (ဃ) ကားဂိတ်များ	၂၃ ၂၃ ၂၃ ၂၃ ၂၄	
၃၁	လမ်းဦးစီးဌာနမှလုပ်ငန်းများ (က) ကားလမ်းများ (ခ) မြို့နယ်ချင်းဆက်လမ်းများ	၂၄ ၂၄ ၂၅	

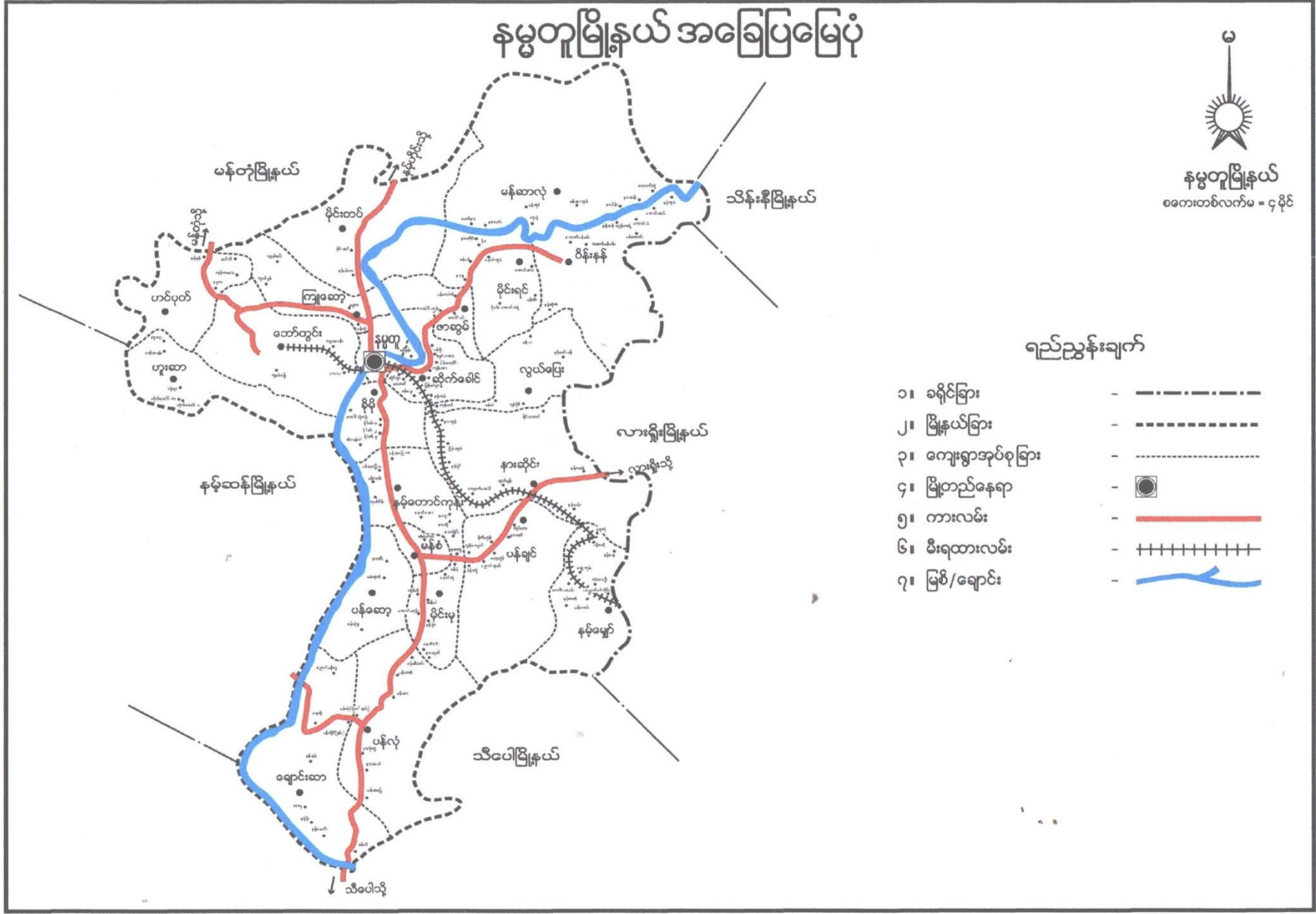
စဉ်	အကြောင်းအရာ	စာမျက်နှာ	
		မှ	ထိ
	(ဂ) တံတားများ (ဃ) လမ်းတံတားသုံးစက်ကိရိယာများ (င) လမ်းတံတားအသုံးပြုခကောက်ခံသည့်လုပ်ငန်း	၂၅ ၂၆ ၂၆	
၃၂။	ဟိုတယ်နှင့်ခရီးသွားလုပ်ငန်း (က) ဟိုတယ်/မိုတယ်/အင်း/တည်းခိုခန်း (ခ) ကမ်းခြေနှင့်အပန်းဖြေနေရာများ	၂၆ ၂၆ ၂၇	
၃၃။	သမဝါယမအသင်း	၂၇	
၃၄။	စီးပွားရေးဆိုင်ရာအခြေခံအဆောက်အဦးများ (က) ကုမ္ပဏီ၊ ကုန်စည်ဒိုင်၊ ပွဲရုံ၊ ဈေးနှင့်ကုန်တိုက်များ (ခ) ဘဏ်များ (ဂ) စတိုးဆိုင်နှင့်အရောင်းဆိုင်များ	၂၇ ၂၇ ၂၈ ၂၉	၂၈
၃၅။	စည်ပင်သာယာရေးလုပ်ငန်းများ (က) ဈေးလုပ်ငန်း (ခ) သောက်သုံးရေရရှိရေးလုပ်ငန်း (ဂ) သန့်ရှင်းရေးလုပ်ငန်းများ (ဃ) လမ်းတံတားလုပ်ငန်း	၂၉ ၂၉ ၂၉ ၃၀ ၃၀	
၃၆။	ပုံနှိပ်လုပ်ငန်းနှင့်မီဒီယာလုပ်ငန်းများ (က) ပုံနှိပ်လုပ်ငန်းနှင့်တေးသံသွင်းဖွဲ့ဒီယိုလုပ်ငန်း (ခ) မီဒီယာလုပ်ငန်းများ	၃၀ ၃၀ ၃၁	၃၀
၃၇။	ပြည်တွင်းအသားတင်ထုတ်လုပ်မှုနှင့်ဝန်ဆောင်မှုတန်ဖိုး	၃၁	
၃၈။	တစ်ဦးချင်းဝင်ငွေ	၃၁	
၃၉။	အသက်မွေးဝမ်းကျောင်းအလိုက်အလုပ်လုပ်ကိုင်သူဦးရေ	၃၂	
၄၀။	အလုပ်လုပ်နိုင်သူဦးရေနှင့်အလုပ်လက်မဲ့ဦးရေ	၃၂	
	အခန်း(၇) လူမှုရေးဆိုင်ရာအချက်အလက်များ		
၄၁။	ပညာရေးကဏ္ဍ (က) အဆင့်မြင့်ပညာ (ခ) အခြေခံပညာ (ဂ) မူလတန်းကြိုကျောင်း (ဃ) ဘုန်းတော်ကြီးသင်ပညာရေးကျောင်း (င) ကျောင်းနေအရွယ်ကလေးများကျောင်းအပ်နှံရေး (စ) တက္ကသိုလ်ဝင်တန်းအောင်မြင်မှု (ဆ) စာတတ်မြောက်မှုရာခိုင်နှုန်း	၃၂ ၃၂ ၃၃ ၃၄ ၃၅ ၃၅ ၃၅ ၃၅	၃၄

စဉ်	အကြောင်းအရာ	စာမျက်နှာ	
		မှ	ထိ
	(ဇ) သင်ကြားမှုသင်ယူမှုအထောက်အကူပြုစာသင်ခန်း များ ဖွင့်လှစ်နိုင်မှု	၃၅	၃၆
	(ဈ) စာကြည့်တိုက်များဖွင့်လှစ်နိုင်မှု	၃၆	
၄၂။	ကျန်းမာရေးကဏ္ဍ	၃၆	၃၇
	(က)ဆေးရုံများ	၃၆	
	(ခ)ဆေးပေးခန်းများ	၃၇	
	(ဂ)ကျေးလက်ကျန်းမာရေးဌာန၊ဌာနခွဲ	၃၇	
	(ဃ)ကျန်းမာရေးစောင့်ရှောက်မှု	၃၈	
	(င) ဒေသတွင်းအများဆုံးဖြစ်တတ်သောရောဂါများ	၃၈	
	(စ)HIV /AIDS ရောဂါဖြစ်ပွား/သေဆုံးဦးရေ	၃၈	
	(ဆ)ကျန်းမာရေးဆိုင်ရာအညွှန်းကိန်းများ	၃၉	
၄၃။	လူမှုရေးအသင်းအဖွဲ့များ	၃၉	
	(က) INGO (ဦးရေ)	၃၉	
	(ခ) NGO (ဦးရေ)	၃၉	
	(ဂ) အသင်းအဖွဲ့များ	၄၀	
၄၄။	အားကစားနှင့်ဖျော်ဖြေရေးလုပ်ငန်းများ	၄၁	
	အခန်း(၈) ဘာသာရေးဆိုင်ရာအချက်အလက်များ		
၄၅။	ဗုဒ္ဓဘာသာဆိုင်ရာအဆောက်အဦများနှင့်သာသနာ ဝင်ပုဂ္ဂိုလ်များ	၄၁	
	(က)သာသနိကအဆောက်အဦများ	၄၁	
	(ခ) ရဟန်းသံဃာနှင့်သီလရှင်များ	၄၁	
	(ဂ) ထင်ရှားသည့်ဘုရားစေတီပုထိုးများ	၄၂	
	(ဃ) ထင်ရှားသည့်ဘုန်းတော်ကြီးကျောင်းများ	၄၂	
၄၆။	အခြားဘာသာရေးအဆောက်အဦများ	၄၂	
၄၇။	သမိုင်းဝင်ထင်ရှားသောအဆောက်အဦတည်နေရာများ	၄၃	
	အခန်း(၉) ဒေသဖွံ့ဖြိုးရေးဆိုင်ရာအချက်အလက်များ		
၄၈။	ဒေသဖွံ့ဖြိုးရေးလုပ်ငန်းများဆောင်ရွက်နိုင်မှုအခြေအနေ	၄၃	၄၆
	(က)ကျေးလက်ဒေသဖွံ့ဖြိုးတိုးတက်ရေးဦးစီးဌာနဆောင် ရွက်သည့်လုပ်ငန်းများ	၄၃	
	(ခ) အစိုးရပြည်သူ့ဆောင်ရွက်သည့်ဒေသဖွံ့ဖြိုးရေးလုပ်ငန်း များ	၄၆	
၄၉။	မြို့ပြစီမံကိန်း (Tawn pian)နှစ်(၃၀) အတွက် မြေအသုံးချမှု ဆိုင်ရာ လျာထားမှု	၄၈	
	အခန်း(၁၀) အထွေထွေ		
၅၀။	အခြားတင်ပြလိုသည့်အချက်များ	၄၈	
၅၁။	နိဂုံး	၄၈	

နမ္မတူမြို့နယ် အခြေပြမြေပုံ



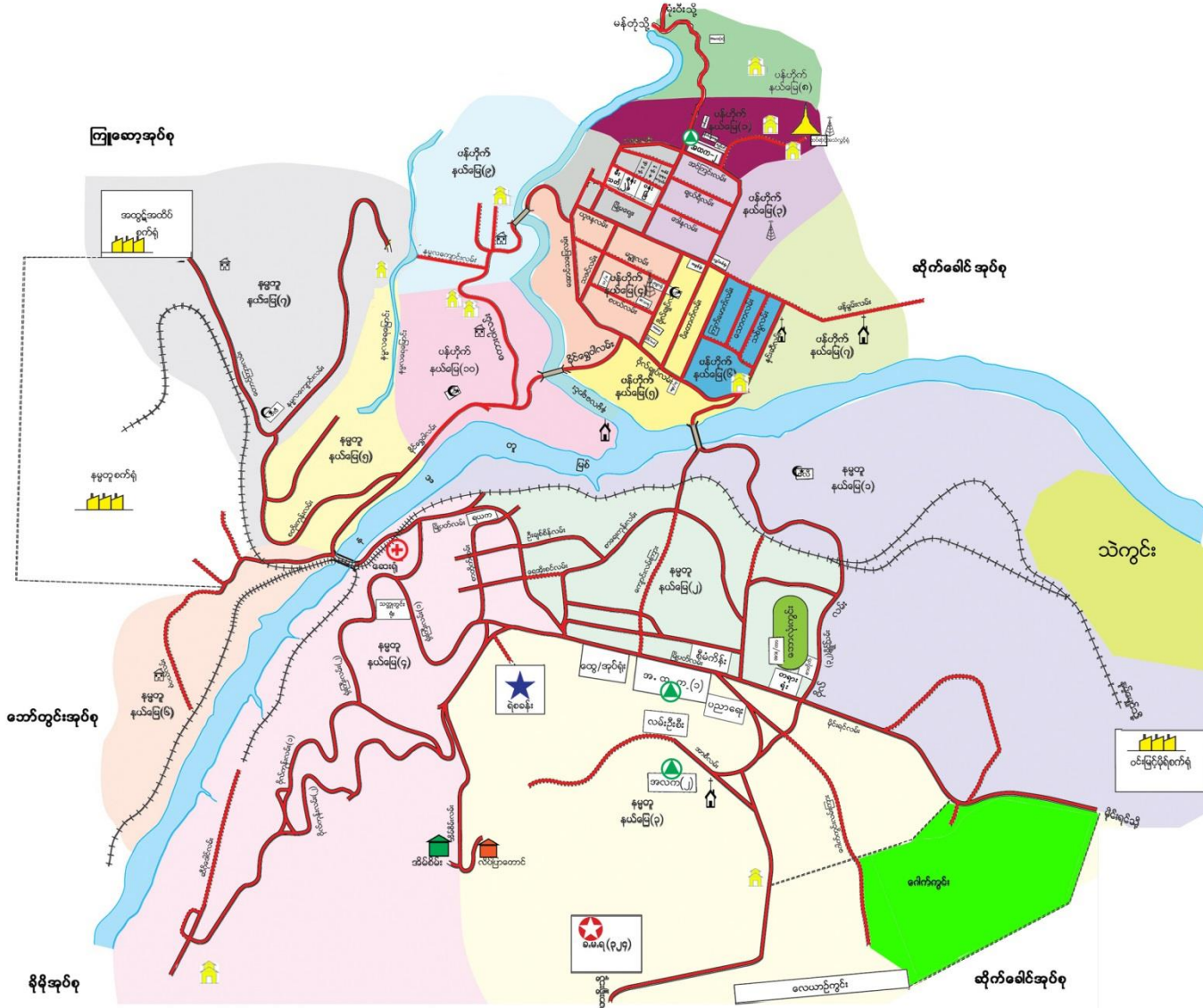
နမ္မတူမြို့နယ်
စကေးတစ်လက်မ = ၄ မိုင်



ရည်ညွှန်းချက်

- ၁။ ခရိုင်ခြား - - - - -
- ၂။ မြို့နယ်ခြား - - - - -
- ၃။ ကျေးရွာအုပ်စုခြား - - - - -
- ၄။ မြို့တည်နေရာ - ● -
- ၅။ ကားလမ်း - - - - -
- ၆။ ဖိးရထားလမ်း - + + + + +
- ၇။ မြစ်/ချောင်း - - - - -

နမ္မတူမြို့အကွက်ချမြေပုံ



- ရည်ညွှန်းချက်
- ကားလမ်း
 - မီးရထားလမ်း
 - ရေချောင်း
 - တံတား
 - ရုံးတည်နေရာ
 - ဆေးရုံ
 - ကျောင်း
 - စက်ရုံ
 - စေတီ
 - ဘုန်းကြီးကျောင်း
 - ခရစ်ယာန်ဘုရားကျောင်း
 - ဗလီ
 - ဟိန္ဒူဘုရားကျောင်း
 - ဆက်သွယ်ရေးတဝါဝိုင်

နမ္မတူမြို့နယ်ဒေသဆိုင်ရာအချက်အလက်များ

အခန်း(၁)

နိဒါန်းနှင့်ဒေသသမိုင်း

နိဒါန်း

၁။ အထွေထွေအုပ်ချုပ်ရေးဦးစီးဌာနသည် ပြည်ထောင်စုအစိုးရအဖွဲ့ရုံး ဝန်ကြီးဌာနအောက်ရှိ ဌာန တစ်ခုဖြစ်ပြီး တရားဥပဒေစိုးမိုးရေး၊ ရပ်ရွာအေးချမ်းသာယာရေး၊ နိုင်ငံတော်အစိုးရ၏မူဝါဒများ အကောင် အထည်ဖော်ရေး၊ ကောင်းမွန်သောအုပ်ချုပ်ရေး စနစ်ဖော်ဆောင်ရေး၊ ပြည်သူ့ ဟိုပြုဒေသဖွံ့ဖြိုးရေး လုပ်ငန်းများ ဆောင်ရွက်ရေးဟူသော ရည်မှန်းချက် တာဝန်များကို အောင်မြင်အောင် ဆောင်ရွက်လျက်ရှိ ပါသည်။ အထွေထွေအုပ်ချုပ်ရေးဦးစီးဌာနတွင် တာဝန်ထမ်းဆောင် ကြသည့် အဆင့်ဆင့်သော အရာထမ်း၊ အမှုထမ်းများသည် ရုံးချုပ်အဆင့်အောက်ခြေရပ်ကွက် / ကျေးရွာအုပ်စုအဆင့် အထွေထွေ အုပ်ချုပ်ရေး ဦးစီးဌာနရုံး အဆင့်ဆင့်တွင် တာဝန် ထမ်းဆောင်ရပြီး နိုင်ငံတော်အုပ်ချုပ်ရေး ယန္တရားချောမွေ့စွာ လည်ပတ်ရေးတွင် ပါဝင် ဆောင်ရွက်ခြင်း၊ ဝန်ကြီးဌာန၏ ရည်မှန်း ချက် တာဝန်များ ၊ အခြား ဝန်ကြီးဌာနမှ ပေးအပ်သော တာဝန်များနှင့် ဒေသဆိုင်ရာအစိုးရအဖွဲ့ များမှပေးအပ်သော လုပ်ငန်းတာဝန်များကို ကျေပွန်စွာ ထမ်းဆောင် နေကြရသည်ဖြစ်ရာ ဒေသဆိုင်ရာ အချက်အလက်များ ပြုစုထားရှိ ခြင်းသည် များစွာ အရေးပါလာပါသည်။ဒေသဆိုင်ရာ အချက်အလက်များ ပြုစုခြင်းဖြင့် မိမိတို့၏ လုပ်ငန်း ဆောင်ရွက် ရာတွင် အထောက်အကူပြုသကဲ့သို့ အကြီးအကဲများ နယ်မြေသို့ကွင်းဆင်းရာတွင်နယ်မြေ၏ အချက် အလက်များကို လွယ်ကူစွာ သိရှိနိုင်မည် ဖြစ်ပါသည်။ ဤစာအုပ်သည် နမ္မတူမြို့နယ်ဒေသဆိုင်ရာ အချက်အလက်များ ၂၀၁၉ ခုနှစ် စက်တင်ဘာ လကုန်ထိသက်ဆိုင်ရာဌာနအသီးသီးမှပေးပို့သည့် ကိန်းဂဏန်းများ နှင့်အညီ ပြုစုတင်ပြထားခြင်း ဖြစ်ပါသည်။

ဒေသသမိုင်းအကျဉ်း

၂။ နမ္မတူမြို့နယ်ဖြစ်ပေါ်လာပုံမှာနမ္မတူမြို့နယ်အစသတ္တုတွင်းလုပ်ငန်း ကဟု ဆိုနိုင်ခဲ့ပါသည်။ ၁၄၁၂ ခုနှစ်မှစ၍ နမ္မတူ-ဘော်တွင်း သတ္တုတွင်း တွင် တရုတ် လူမျိုးများမှ သတ္တုတူးဖော်ထုတ်လုပ်ခြင်း လုပ်ငန်းကို စတင် လုပ်ကိုင်ခဲ့ရာသတ္တု တွင်းလုပ်ငန်းစခန်းအဖြစ်မှ တိုင်းရင်းသား လူမျိုးများ နေအိမ်ပေါ်ပေါ်လာပြီး တစတစဖြင့် ရွာငယ်များမှ ရွာကြီး၊ ရွာကြီးများ မှနမ္မတူမြို့ ဖြစ်ပေါ်ခဲ့ခြင်း ဖြစ်ပါသည်။ နမ္မတူမြစ်သည် အရှေ့မှ အနောက် သို့ စီးဆင်း၍မြို့နယ်၏ မြောက်ဘက် ရပ်ကွက်အား ပန်ဟိုက် ဟုသတ်မှတ်၍ သိန္နီစော်ဘွားများ အုပ်ချုပ်ခဲ့ပြီး တောင်ပိုင်းအားနမ္မတူရပ်ကွက်သတ်မှတ်၍တောင်ပိုင်းစော်ဘွားများမှနှစ်ပိုင်းခွဲ၍၊၁၉၀၀-၁၉၅၉ အထိအုပ်ချုပ် ခဲ့သည်။ နမ္မတူမြို့နယ်သည် ယခင်ရပ်ကွက်(၂)ရပ်ကွက် နှင့် ကျေးရွာအုပ်စု(၅၃)အုပ်စု ရှိခဲ့ပါသည်။ ပြည်ထဲရေးဝန်ကြီး ဌာန ၏ (၁၉.စ.၁၉၉၄) ရက်စွဲပါအမိန့် ကြော်ငြာစာအရ နမ္မတူမြို့နယ် အား နမ္မတူ မြို့နယ်နှင့် မန်တုံမြို့နယ် အဖြစ် ပြင်ဆင် သတ်မှတ်ခဲ့ရာ ယခုလက်ရှိ နမ္မတူမြို့နယ်တွင် ရပ်ကွက်(၂) ရပ်ကွက်နှင့် ကျေးရွာ အုပ်စု(၂၁)အုပ်စုဖြင့်သာ လူမှုရေး၊ စီးပွားရေး အုပ်ချုပ်ရေး လုပ်ငန်းများ ဆောင်ရွက် လျက်ရှိပါသည်။

အခန်း(၂)

ပထဝီဝင် အနေအထား

တည်နေရာအကျယ်အဝန်း

၃။ နမ္မတူမြို့နယ်သည်ရှမ်းပြည်နယ်မြောက်ပိုင်း၊ကျောက်မဲခရိုင်တွင်တည်ရှိပါသည်။ နမ္မတူမြို့နယ်သည် မြောက်လတ္တီတွဒ် ၂၂ဒီဂရီ ၄၆မိနစ်ဝစက္ကန့်နှင့် ၂၃ဒီဂရီ ၈မိနစ် ၁စက္ကန့်နှင့်အကြား အရှေ့လောင်ဂျီတွဒ် ၉၇ဒီဂရီ ၁၅မိနစ် ၀စက္ကန့်နှင့် ၉၇ ဒီဂရီ ၄၅ မိနစ် ၀ စက္ကန့် အကြား တွင် တည်ရှိပါသည် ၊ အရှေ့မှ အနောက် သို့(၃၀.၃)မိုင်နှင့် တောင်မှ မြောက်သို့ (၄၃.၆)မိုင်ရှည်လျားပါသည်။ နမ္မတူမြို့နယ်၏ ဧရိယာစတုရန်းမိုင် မှာ အောက်ပါ အတိုင်း ဖြစ်ပါသည်-

စဉ်	မြို့နယ်	မြို့ဧရိယာ စတုရန်း မိုင်	ကျေးရွာအုပ်စုများ ဧရိယာ စတုရန်းမိုင်ပေါင်း	မြို့နယ်ဧရိယာ စတုရန်းမိုင် ပေါင်း
	နမ္မတူမြို့နယ်			
၁	နမ္မတူရပ်ကွက်	၃.၆၄၈		၃.၆၄၈
၂	ပန်ဟိုက်ရပ်ကွက်	၀.၆၃၆		၀.၆၃၆
၃	ကြူဆော့ ကျေးရွာ		၂၀.၀၁၆	၂၀.၀၁၆
၄	ဆိုက်ခေါင်ကျေးရွာ		၂၀.၇၀၃	၂၀.၇၀၃
၅	ခိုမိုကျေးရွာ		၁၄.၆၁၄	၁၄.၆၁၄
၆	ဘော်တွင်းကျေးရွာ		၃၄.၉၃၈	၃၄.၉၃၈
၇	ဟူးဆာကျေးရွာ		၂၉.၁၅၉	၂၉.၁၅၉
၈	ဟင်ပုတ်ကျေးရွာ		၂၀.၉၈၄	၂၀.၉၈၄
၉	မန်စံကျေးရွာ		၅.၈၁၃	၅.၈၁၃
၁၀	နမ့်တောင်ကုန်း		၂၁.၆၃၀	၂၁.၆၃၀
၁၁	ပန်ဆော့ကျေးရွာ		၇.၆၂၈	၇.၆၂၈
၁၂	မိုင်းမုကျေးရွာ		၁၅.၇၈၆	၁၅.၇၈၆
၁၃	ပန်လုံကျေးရွာ		၃၆.၅၁၃	၃၆.၅၁၃
၁၄	ချောင်းဆာကျေးရွာ		၆၅.၅၄၇	၆၅.၅၄၇
၁၅	လွယ်ပြေးကျေးရွာ		၂၁.၉၅၃	၂၁.၉၅၃
၁၆	မိုင်းတတ်ကျေးရွာ		၅၀.၀၃၉	၅၀.၀၃၉
၁၇	နမ့်မျှော်ကျေးရွာ		၃၂.၂၈၁	၃၂.၂၈၁
၁၈	နားဆိုင်းကျေးရွာ		၅၀.၀၃၈	၅၀.၀၃၈
၁၉	ပန်ချင်ကျေးရွာ		၄၂.၆၁၇	၄၂.၆၁၇
၂၀	မိုင်းရင်ကျေးရွာ		၂၆.၁၄၈	၂၆.၁၄၈
၂၁	ဝိန်းနန်ကျေးရွာ		၄၆.၄၈၈	၄၆.၄၈၈
၂၂	မန်ဆာလုံကျေးရွာ		၇၀.၀၅၂	၇၀.၀၅၂
၂၃	ဖာဆွမ်ကျေးရွာ		၁၃.၈၈၃	၁၃.၈၈၃
	စုစုပေါင်း	၄.၂၈၄	၆၄၇.၈၂၉	၆၅၂.၁၁၃

နယ်နိမိတ်

၄။ နမ္မတူမြို့နယ်၏မြောက်ဘက်တွင်မန်တုံမြို့နယ်နှင့် အရှေ့ ဘက်တွင်လားရှိုးမြို့နယ်တို့ ထိစပ် လျှက်ရှိပါသည်။ တောင်ဘက်တွင် သီပေါမြို့နယ်၊ အနောက်ဘက်တွင် နမ့်ဆန်မြို့နယ်တို့နှင့် နယ်နိမိတ် ထိစပ်လျက်ရှိပါသည်။

မြေမျက်နှာသွင်ပြင်

၅။ နမ္မတူမြို့နယ်သည်တောင်ကုန်း-တောင်တန်းထူထပ်ပေါများပြီး မြေပြန့်နှင့် ချိုင့်ဝှမ်း/ မြေပြန့်လွင်ပြင် နှင့် မြစ်ချောင်းများရှိ ပါသည်။

ရေဆင်း

၆။ နမ္မတူမြို့နယ်အတွင်း နမ္မတူမြစ်ချောင်းဖြတ်သန်းစီးဆင်းလျက် ရှိပါသည်။ ၎င်းမြစ်ချောင်းမှာ ရေချို များဖြစ်၍ စိုက်ပျိုးရေး သောက်သုံးရေစသည်ဖြင့် အသုံးပြုနိုင်ပါသည်။

ပင်လယ်ရေမျက်နှာပြင်အထက်အမြင့်

၇။ နမ္မတူမြို့နယ်သည်ပင်လယ်ရေမျက်နှာပြင် အထက်အမြင့် (၁၇၆၀)ပေအထက်တွင်တည် ရှိပါ သည်။

အခန်း(၃)

ရာသီဥတုနှင့် သဘာဝပတ်ဝန်းကျင်

ရာသီဥတု

၈။ နမ္မတူမြို့နယ်သည် ပူအိုက်စိုစွတ်သော ရာသီဥတုရှိပြီး၊ အမြင့်ဆုံး အပူချိန် (၃၉ °C) နှင့် အနိမ့်ဆုံး အပူချိန်မှာ (၅ ° C) ဖြစ်ပါသည်။ နှစ်အလိုက်ဖြစ်ပေါ်ခဲ့သော မိုးရေချိန်နှင့်အပူချိန်မှာ အောက်ဖော်ပြပါအတိုင်း ဖြစ်ပါသည်-

စဉ်	ခုနှစ်	မိုးရေချိန်		အပူချိန်	
		မိုးရွာ ရက်	စုစုပေါင်း မိုးရေချိန် (လက်မ)	ဇွေရာသီ (°C)	ဆောင်းရာသီ (°C)
				အမြင့်ဆုံး	အနိမ့်ဆုံး
၁	၂၀၁၆	၉၅	၇၀.၈၈	၄၀ °	၈ °
၂	၂၀၁၇	၉၀	၇၀.၂၇	၃၉ °	၈ °
၃	၂၀၁၈	၁၀၃	၆၈.၈၄	၃၈ °	၅ °
၄	၂၀၁၉	၇၀	၃၉.၅၉	၃၉ °	၈ °

သဘာဝပေါက်ပင်များ

၉။ နမ္မတူမြို့နယ်အတွင်း ပေါက်ရောက်သည် သဘာဝပေါက်ပင် များမှာ ကျွန်း၊ အင်ကြင်း၊ ယမနေ၊ ကဒီ၊ ပိတောက်၊ ရင်းကူ၊ စွယ်တော်၊ ကုက္ကိုလ်၊ သစ်ယား၊ သစ်လှ၊ ပိန္နဲ၊ စိန်ပန်း၊ ဝါးပင်များဖြစ်ပါသည်။

တောရိုင်းတိရစ္ဆာန်များ

၁၀။ နမ္မတူမြို့နယ်တွင် တွေ့ရှိရသော တောရိုင်း တိရစ္ဆာန် များမှာ ဆတ်၊ (ဂျီ) တောဝက်၊ တောကြောင်တို့ ဖြစ်ပါ သည်။

သဘာဝပတ်ဝန်းကျင်လက်ရှိအခြေအနေ

၁၁။ နမ္မတူမြို့နယ်အတွင်း တောတောင် ထူထပ်ပေါများပြီး မြောက် မှ တောင်သို့ စီးဆင်းသော နမ္မတူမြစ် (၁) စင်းရှိပါသည် ၊ ချောင်းငယ် ၊ မြောင်းငယ်၊ စိမ့်စမ်း ရေသွယ်မြောင်းများ နေရာအနှံ့ တည်ရှိပါသည်။

သဘာဝပတ်ဝန်းကျင်ထိန်းသိမ်းရေးလုပ်ငန်းများ

၁၂။ နမ္မတူမြို့နယ် အတွင်းသဘာဝပတ်ဝန်းကျင် ထိန်းသိမ်းရေး လုပ်ငန်းများ သည် ကြိုးဝိုင်းတော (၁၀၉၈၇၃)ဧကကြိုးပြင်(-)ဧက ထိန်းသိမ်း လျှက်ရှိပါသည်။ သစ်တော စိုက်ခင်းတည်ထောင်နိုင်မှုမှာ ပုဂ္ဂလိကကျွန်းစိုက်ခင်း(-)၊ သစ်မာ (-) ကျေးရွာထင်းစိုက်ခင်း (-)ဧကဖြစ်ပါသည်။

သဘာဝဘေးအန္တရာယ်ကျရောက်မှု

၁၃။ နမ္မတူမြို့နယ်အတွင်း သဘာဝဘေးအန္တရာယ်ကျရောက် မှု အခြေအနေမှာ၊ နမ္မတူချောင်း(၁) ချောင်းရှိပါသဖြင့် ချောင်းကမ်းဘေး နေထိုင်သူများ၊ မိုးတွင်းကာလ ရေကြီးမှု သဘာဝဘေး ကျရောက်နိုင် ပြီးပန်ဟိုက်ရပ်ကွက်တွင် လူနေအိမ် ထူထပ်ပါသဖြင့် ပူပြင်းခြောက်သွေ့သောကာလများတွင် မီးဘေး အန္တရာယ်များ ကျရောက် နိုင်ပါ သည်။ နမ္မတူမြို့နယ်အတွင်း သဘာဝဘေး ကျရောက်မှုမှာ ၂၀၁၉ ခုနှစ်တွင် မုန်တိုင်းဘေး(၂)ကြိမ်၊ မီးဘေး(၄)ကြိမ် ကြုံတွေ့ခဲ့ရပြီး ပျက်စီး ဆုံးရှုံးမှုအခြေအနေမှာအောက်ပါ အတိုင်းဖြစ်ပါသည်-

စဉ်	အမျိုးအစား	ဖြစ်ပွား ကြိမ်	သေ/ ပျောက် ဦးရေ	အဆောက်အဦ ပျက်စီးဆုံးရှုံးမှု	ဆုံးရှုံးမှုတန်ဖိုးကျပ်(သိန်း)
၁	မုန်တိုင်းဘေး	၂	-	(၁၁)အိမ်အမိုးလန်	၈.၅၂
၂	ဆူနာမီဘေး	-	-	-	-
၃	ငလျင်ဘေး	-	-	-	-
၄	မီးဘေး	၄	-	(၆)အိမ်	၁၄.၈၁
၅	ရေဘေး	-	-	-	-
	မြို့နယ်ချုပ်	၆	-	၁၇အိမ်	၂၃.၃၃

အခန်း(၄)

လူဦးရေဆိုင်ရာအချက်အလက်များ

နေထိုင်သည် တိုင်းရင်းသားလူမျိုးစုများ

၁၄။ နမ္မတူမြို့နယ်တွင် နေထိုင်ကြသော တိုင်းရင်းသား လူမျိုးစုများ မှာ အောက်ပါအတိုင်း ဖြစ်ပါသည်-

စဉ်	လူမျိုး	နေထိုင်သည့် လူဦးရေ	မြို့နယ် လူဦးရေ	မြို့နယ်လူဦးရေ၏ရာခိုင်နှုန်း
၁	ကချင်	၄၀၆၈	၅၀၇၂၀	၈.၀၂
၂	ကယား	-	၅၀၇၂၀	-
၃	ကရင်	၃၃၆	၅၀၇၂၀	၀.၆၆
၄	ချင်း	၂၄၁	၅၀၇၂၀	၀.၄၈
၅	မွန်	၁၁	၅၀၇၂၀	၀.၀၂
၆	ဗမာ	၈၇၈၃	၅၀၇၂၀	၁၇.၃၁
၇	ရှမ်း	၂၁၅၇၅	၅၀၇၂၀	၄၂.၅၃
၈	ဝ	၂၃	၅၀၇၂၀	၀.၀၄
၉	ကိုးကန့်	၅၉၉	၅၀၇၂၀	၁.၁၈
၁၀	ပလောင်	၇၈၁၂	၅၀၇၂၀	၁၅.၄၀
၁၁	ပအိုဝ်း	၄	၅၀၇၂၀	၀.၀၁
၁၂	ဓန	၄	၅၀၇၂၀	၀.၀၁
၁၃	တောင်ရိုး	-	-	-
၁၄	မုန်းဝန်း	၁၂၆၈	၅၀၇၂၀	၂.၅၀
၁၅	လီဆူ	၁၂၆၈	၅၀၇၂၀	၂.၅၀
၁၆	လားဟူ	၅၇	၅၀၇၂၀	၀.၁၁
၁၇	ရခိုင်	၃၅	၅၀၇၂၀	၀.၀၆
၁၈	အခြား	၃၈၂၅	၅၀၇၂၀	၇.၅၄
	စုစုပေါင်း	၄၉၉၀၉	-	၉၈.၄၀

အိမ်ခြေ၊ အိမ်ထောင်စု၊ လူဦးရေ

၁၅။ နမ္မတူမြို့နယ်၏ ၂၀၁၉ ခုနှစ်၊ စက်တင်ဘာလကုန်အထိ အိမ်ခြေ၊ အိမ်ထောင်စု၊ လူဦးရေမှာ အောက်ပါအတိုင်းဖြစ်ပါသည်-

(က) အိမ်ခြေ၊ အိမ်ထောင်စု

စဉ်	မြို့နယ်	အိမ်ခြေ	အိမ်ထောင်စု	ရပ်ကွက်	ကျေးရွာအုပ်စု	ကျေးရွာ
	နမ္မတူမြို့နယ်					
၁	နမ္မတူရပ်ကွက်	၉၃၅	၁၃၅၆	၁	-	-
၂	ပန်ဟိုက်ရပ်ကွက်	၁၃၅၂	၁၄၉၀	၁		
၃	ကြူဆော့ကျေးရွာ	၁၈၇	၁၅၅		၁	၄
၄	ဆိုက်ခေါင်ကျေးရွာ	၄၀၄	၄၀၄		၁	၁၀
၅	ခိုမိုကျေးရွာ	၂၇၆	၂၇၆		၁	၅
၆	ဘော်တွင်းကျေးရွာ	၅၄၈	၈၃၁		၁	၃
၇	ဟူးဆာကျေးရွာ	၂၂၂	၂၂၂		၁	၆
၈	ဟင်ပုတ်ကျေးရွာ	၂၂၄	၂၂၄		၁	၇
၉	မန်စံကျေးရွာ	၇၈၉	၇၄၀		၁	၂
၁၀	နမ့်တောင်ကုန်းကျေးရွာ	၂၅၆	၂၅၆		၁	၉
၁၁	ပန်ဆော့ကျေးရွာ	၈၅	၈၅		၁	၄
၁၂	မိုင်းမုကျေးရွာ	၄၃၀	၄၄၀	-	၁	၉
၁၃	ပန်လုံကျေးရွာ	၆၂၅	၆၃၈		၁	၈
၁၄	ချောင်းဆာကျေးရွာ	၂၇၄	၂၆၈	-	၁	၇
၁၅	လွယ်ပြေးကျေးရွာ	၁၁၀	၁၁၀		၁	၆
၁၆	မိုင်းတတ်ကျေးရွာ	၂၁၇	၂၁၇		၁	၄
၁၇	နမ့်မျှော်ကျေးရွာ	၁၆၅	၁၆၅		၁	၇
၁၈	နားဆိုင်းကျေးရွာ	၅၀၀	၅၀၀		၁	၁၀
၁၉	ပန်ချင်ကျေးရွာ	၄၃၈	၄၀၄		၁	၈
၂၀	မိုင်းရင်ကျေးရွာ	၆၉၈	၆၉၈		၁	၉
၂၁	ဝိန်းနန်ကျေးရွာ	၃၃၂	၃၃၂		၁	၉
၂၂	မန်ဆာလုံကျေးရွာ	၄၅၉	၄၃၈		၁	၉
၁၃	ဖာဆွမ်ကျေးရွာ	၇၁	၇၁		၁	၃
	စုစုပေါင်း	၉၅၉၇	၁၀၃၂၀	၂	၂၁	၁၃၉

(ခ) လူဦးရေ

စဉ်	မြို့နယ်	အသက်(၁၈)နှစ်အထက်			အသက်(၁၈)နှစ်အောက်			စုစုပေါင်း		
		ကျား	မ	ပေါင်း	ကျား	မ	ပေါင်း	ကျား	မ	ပေါင်း
	နမ္မတူမြို့နယ်									
၁	နမ္မတူရပ်ကွက်	၁၆၇၇	၁၉၉၂	၃၆၆၉	၈၅၅	၈၄၂	၁၆၉၇	၂၅၃၂	၂၈၃၄	၅၃၆၆
၂	ပန်ဟိုက်ရပ်ကွက်	၂၈၀၂	၃၃၉၁	၆၁၉၃	၁၀၉၅	၁၀၄၆	၂၁၄၁	၃၈၉၇	၄၄၃၇	၈၃၃၄
၃	ကြူဆော့ကျေးရွာ	၃၃၅	၃၆၀	၆၉၅	၁၆၂	၁၅၆	၃၁၈	၄၉၇	၅၁၆	၁၀၁၃
၄	ဆိုက်ခေါင်ကျေးရွာ	၆၅၄	၇၀၅	၁၃၅၉	၃၂၂	၃၃၂	၆၅၄	၉၇၆	၁၀၃၇	၂၀၁၃
၅	ခိုမိုကျေးရွာ	၃၇၇	၄၁၂	၇၈၉	၂၆၃	၂၆၀	၅၂၃	၆၄၀	၆၇၂	၁၃၁၂
၆	ဘော်တွင်းကျေးရွာ	၉၄၂	၁၀၉၅	၂၀၃၇	၅၂၆	၄၉၉	၁၀၂၅	၁၄၆၈	၁၆၉၄	၃၁၆၂
၇	ဟူးဆာကျေးရွာ	၃၃၄	၃၂၆	၆၆၀	၃၄၇	၃၂၆	၆၇၃	၆၈၁	၆၅၂	၁၃၃၃

စဉ်	မြို့နယ်	အသက်(၁၈)နှစ် အထက်			အသက်(၁၈)နှစ် အောက်			စုစုပေါင်း		
		ကျား	မ	ပေါင်း	ကျား	မ	ပေါင်း	ကျား	မ	ပေါင်း
၈	ဟင်ပုတ်ကျေးရွာ	၃၈၁	၃၈၇	၇၆၈	၂၉၂	၂၇၁	၅၆၃	၆၇၃	၆၅၈	၁၃၃၁
၉	မန်စံကျေးရွာ	၁၂၃၄	၁၃၈၂	၂၆၁၆	၆၃၅	၆၂၆	၁၂၆၁	၁၈၆၉	၂၀၀၈	၃၈၇၇
၁၀	နမ့်တောင်ကုန်း	၄၂၉	၄၄၈	၈၇၇	၃၁၆	၃၀၆	၆၂၂	၇၄၅	၇၅၄	၁၄၉၉
၁၁	ပန်ဆော့	၉၄	၁၁၃	၂၀၇	၁၀၄	၈၆	၁၉၀	၁၉၈	၁၉၉	၃၉၇
၁၂	မိုင်းမုကျေးရွာ	၆၃၄	၇၅၂	၁၃၈၆	၃၅၉	၃၆၇	၇၂၆	၉၉၃	၁၁၁၉	၂၁၁၂
၁၃	ပန်လုံကျေးရွာ	၁၀၅၁	၁၁၄၃	၂၁၉၄	၆၁၆	၅၉၆	၁၂၁၂	၁၆၆၇	၁၇၃၉	၃၄၀၆
၁၄	ချောင်းဆားကျေးရွာ	၄၀၄	၄၁၀	၈၁၄	၃၀၅	၂၉၈	၆၀၃	၇၀၉	၇၀၈	၁၄၁၇
၁၅	လွယ်ပြေးကျေးရွာ	၁၄၈	၁၆၁	၃၀၉	၁၀၃	၁၀၀	၂၀၃	၂၅၁	၂၆၁	၅၁၂
၁၆	မိုင်းတတ်	၃၃၁	၃၃၀	၆၆၁	၁၅၇	၁၅၆	၃၁၃	၄၈၈	၄၈၆	၉၇၄
၁၇	နမ့်မျှော်	၂၃၇	၂၃၂	၄၆၉	၁၁၉	၁၃၆	၂၅၅	၃၀၆	၃၆၈	၇၂၄
၁၈	နားဆိုင်းကျေးရွာ	၇၀၉	၇၀၆	၁၄၁၅	၃၀၈	၃၉၄	၇၀၂	၁၀၁၇	၁၁၀၀	၂၁၁၇
၁၉	ပန်ချင်ကျေးရွာ	၆၀၆	၆၄၅	၁၂၅၁	၄၁၈	၄၁၆	၈၃၄	၁၀၂၄	၁၀၆၁	၂၀၈၅
၂၀	မိုင်းရင်ကျေးရွာ	၁၁၃၀	၁၂၁၉	၂၃၄၉	၆၂၇	၆၅၁	၁၂၇၈	၁၇၅၇	၁၈၇၀	၃၆၂၇
၂၁	ဝိန်းနန်ကျေးရွာ	၄၁၈	၄၄၃	၈၆၁	၃၂၆	၃၄၅	၆၇၁	၇၄၄	၇၈၈	၁၅၃၂
၂၂	မန်ဆာလုံကျေးရွာ	၆၉၂	၇၂၀	၁၄၁၂	၃၉၅	၄၂၉	၈၂၄	၁၀၈၇	၁၁၄၉	၂၂၃၆
၂၃	ဖာဆွမ်ကျေးရွာ	၁၁၂	၁၁၇	၂၂၉	၆၁	၅၁	၁၁၂	၁၇၃	၁၆၈	၃၄၁
	စုစုပေါင်း	၁၅၇၃၁	၁၇၅၈၉	၃၃၃၂၀	၈၇၁၁	၈၆၈၉	၁၇၄၀၀	၂၄၄၄၂	၂၆၂၇၈	၅၀၇၂၀

လူဦးရေ တိုးနှုန်းနှင့် ကျား/မအချိုး

၁၆။ နမ့်တူမြို့နယ်၏ ၂၀၁၉ခုနှစ် လူဦးရေ တိုးနှုန်းနှင့် ကျား/မ အချိုးမှာ အောက်ပါအတိုင်း ဖြစ်ပါသည်-
(က) လူဦးရေတိုးနှုန်းနှင့်ကျား/မအချိုး

စဉ်	မြို့နယ်	ယခင်နှစ် လူဦးရေ	ယခု နှစ်လူဦးရေ	တိုးလာဦးရေ	တိုး နှုန်း	ကျား/မအချိုး		
						ကျား	မ	အချိုး
	နမ့်တူမြို့နယ်							
၁	နမ့်တူရပ်ကွက်	၅၄၈၂	၅၃၆၆	-၁၁၆	-	၂၅၃၂	၂၈၃၄	၁:၀.၈
၂	ပန်ဟိုက်ရပ်ကွက်	၈၃၆၆	၈၃၃၄	-၃၂	-	၃၈၉၇	၄၄၃၇	၁:၀.၈
၃	ကြူဆော့ကျေးရွာ	၁၀၄၉	၁၀၁၃	-၃၆	-	၄၉၇	၅၁၆	၁:၀.၉
၄	ဆိုက်ခေါင်ကျေးရွာ	၂၀၀၄	၂၀၁၃	၉	-	၉၇၆	၁၀၃၇	၁:၀.၉
၅	ခိုမိုကျေးရွာ	၁၁၉၄	၁၃၁၂	+၁၁၈	၀.၉၁	၆၄၀	၆၇၂	၁:၀.၉
၆	ဘော်တွင်းကျေးရွာ	၃၂၆၁	၃၀၆၂	-၁၉၉	-	၁၄၆၈	၁၆၉၄	၁:၀.၈
၇	ဟူးဆားကျေးရွာ	၁၃၁၉	၁၃၃၃	+၁၄	၀.၉၈	၆၈၁	၆၅၂	၁:၁.၀
၈	ဟင်ပုတ်ကျေးရွာ	၁၂၈၇	၁၃၃၁	+၄၄	၀.၉၆	၆၇၃	၆၅၈	၁:၁.၀
၉	မန်စံကျေးရွာ	၃၉၁၀	၃၈၇၇	-၃၃	-	၁၈၆၉	၂၀၀၈	၁:၀.၉
၁၀	နမ့်တောင်ကုန်း	၁၄၈၂	၁၄၉၉	+၁၇	၀.၉၈	၇၄၅	၇၅၄	၁:၀.၉
၁၁	ပန်ဆော့ကျေးရွာ	၄၈၇	၃၉၇	-၉၀	-	၁၉၈	၁၉၉	၁:၀.၉
၁၂	မိုင်းမုကျေးရွာ	၂၁၆၁	၃၄၀၆	+၁၂၄၅	-	၉၉၃	၁၁၁၉	၁:၀.၈
၁၃	ပန်လုံကျေးရွာ	၃၃၈၀	၁၄၁၇	+၁၂၆	၀.၉၉	၁၆၆၇	၁၇၃၉	၁:၀.၉
၁၄	ချောင်းဆားကျေးရွာ	၁၃၃၈	၁၄၁၇	+၇၉	၀.၉၄	၇၀၉	၇၀၈	၁:၁.၀

စဉ်	မြို့နယ်	ယခင်နှစ် လူဦး ရေ	ယခု နှစ် လူဦး ရေ	တိုး လာ ဦးရေ	တိုး နှုန်း	ကျား/မအချိုး		
						ကျား	မ	အချိုး
၁၅	လွယ်ပြေးကျေးရွာ	၅၆၇	၅၁၂	-၅၅	-	၂၅၁	၂၆၁	၁:၀၉
၁၆	မိုင်းတတ်ကျေးရွာ	၁၀၈၀	၉၇၄	-၁၀၆	-	၄၈၈	၄၈၆	၁:..၁.၀
၁၇	နမ့်မွှော်ကျေးရွာ	၇၂၅	၇၂၄	-၁	-	၃၅၆	၃၆၈	၁:၀.၉
၁၈	နားဆိုင်းကျေးရွာ	၂၁၂၃	၂၁၁၇	-၆	-	၁၀၁၇	၁၁၀၀	၁:၀.၉
၁၉	ပန်ချင်ကျေးရွာ	၂၀၇၉	၂၀၈၅	+၆	၀.၉၉	၁၀၂၄	၁၀၆၁	၁:၀.၉
၂၀	မိုင်းရင်ကျေးရွာ	၃၆၂၆	၃၆၂၇	+၁	၀.၉၉	၁၇၅၇	၁၈၇၀	၁:၀.၈
၂၁	ဝိန်းနန်ကျေးရွာ	၁၅၅၁	၁၅၃၂	-၁၉	-	၇၄၄	၇၈၈	၁:၀.၈
၂၂	မန်ဆာလုံကျေး ရွာ	၂၂၂၁	၂၂၃၆	+၁၅	၀.၉၉	၁၀၈၇	၁၁၄၉	၁:၀.၈
၂၃	ဖာဆွမ်ကျေးရွာ	၃၃၆	၃၄၁	+၅	၀.၉၈	၁၇၃	၁၆၈	၁:၀.၉
	စုစုပေါင်း	၅၁၁၂၈	၅၀၇၂၀	-၄၀၈	၀.၉၉	၂၄၄၄၂	၂၆၂၇၈	၁:၀.၉

(ခ) မွေးဖွား၊ သေဆုံး ပြောင်းဝင်၊ ပြောင်းထွက်လူဦးရေ

စဉ်	မြို့နယ်	မူလ လူဦး ရေ	မွေး ဖွား ဦးရေ	သေဆုံး ဦး ရေ	ပြောင်း ဝင် ဦးရေ	ပြောင်း ထွက် ဦးရေ	လက်ရှိ လူဦး ရေ
	နမ့်တူမြို့နယ်						
၁	နမ့်တူရပ်ကွက်	၅၄၈၂	၆၀	၂၀	၁၀	၁၆၆	၅၃၆၆
၂	ပန်ဟိုက်ရပ်ကွက်	၈၃၆၆	၇၂	၃၁	၈	၈၁	၈၃၃၄
၃	ကြူဆော့ကျေးရွာ	၁၀၄၉	၂၀	၈	၁၅	၆၃	၁၀၁၃
၄	ဆိုက်ခေါင်ကျေးရွာ	၂၁၀၄	၄၂	၁၀	၁၀	၁၃၃	၂၀၁၃
၅	ခိုမိုကျေးရွာ	၁၁၉၄	၃၃	-	၈၅	-	၁၃၁၂
၆	ဘော်တွင်းကျေးရွာ	၃၂၆၁	၈၅	၄၅	၂၅	၁၆၄	၃၃၆၂
၇	ဟူးဆာကျေးရွာ	၁၃၁၉	၂၃	၁၀	၁၂	၁၁	၁၃၃၃
၈	ဟင်ပုတ်ကျေးရွာ	၁၂၈၇	၃၀	၇	၃၄	၁၃	၁၃၃၁
၉	မန်စံကျေးရွာ	၃၉၁၀	၃၅	၂၃	၂၀	၆၅	၃၈၇၇
၁၀	နမ့်တောင်ကုန်း	၁၄၈၂	၂၇	၁၂	၁၅	၁၃	၁၄၉၉
၁၁	ပန်ဆော့ကျေးရွာ	၄၈၇	၁၅	၆	၅	၁၀၄	၃၉၇
၁၂	မိုင်းမုကျေးရွာ	၂၁၆၁	၄၈	၂၆	၂၂	၉၃	၃၄၀၆
၁၃	ပန်လုံကျေးရွာ	၃၃၈၀	၆၅	၄၂	၄၀	၃၇	၁၄၁၇
၁၄	ချောင်းဆာကျေးရွာ	၁၃၃၈	၂၇	၄၀	၁၂၃	၃၁	၁၄၁၇
၁၅	လွယ်ပြေးကျေးရွာ	၅၆၇	၁၅	၆	၆	၇၀	၅၁၂
၁၆	မိုင်းတတ်ကျေးရွာ	၁၀၈၀	၂၅	၁၁	၁၂	၁၃၂	၉၇၄
၁၇	နမ့်မွှော်ကျေးရွာ	၇၂၅	၁၅	၅	၆	၁၇	၇၂၄
၁၈	နားဆိုင်းကျေးရွာ	၂၁၂၃	၄၀	၂၂	၂၀	၄၄	၂၁၁၇
၁၉	ပန်ချင်ကျေးရွာ	၂၀၇၉	၂၀	-	၃	၁၇	၂၀၈၅

စဉ်	မြို့နယ်	မူလ လူဦး ရေ	မွေး ဖွား ဦးရေ	သေဆုံး ဦး ရေ	ပြောင်း ဝင် ဦးရေ	ပြောင်း ထွက် ဦးရေ	လက်ရှိ လူဦး ရေ
၂၀	မိုင်းရင်ကျေးရွာ	၃၆၂၆	၅၂	၃၂	၃၀	၄၉	၃၆၂၇
၂၁	ဝိန်းနန်ကျေးရွာ	၁၅၅၁	၂၄	၁၂	၂၀	၅၁	၁၅၃၂
၂၂	မန်ဆာလုံကျေးရွာ	၂၂၂၁	၂၁	၁၁	၁၅	၁၀	၂၂၃၆
၂၃	ဖာဆွမ်ကျေးရွာ	၃၃၆	၁၁	၅	၂	၃	၃၄၁
	မြို့နယ်ချုပ်	၅၁၁၂၈	၈၀၅	၃၈၄	၅၃၈	၁၃၆၇	၅၀၇၂၀

ကိုးကွယ်သည့်ဘာသာ

၁၇။ နမ္မတူမြို့နယ်တွင် နေထိုင်ကြသူများ၏ ကိုးကွယ်သည့် ဘာသာ အလိုက် လူဦးရေ မှာ အောက်ပါအတိုင်း ဖြစ်ပါသည်-

စဉ်	မြို့နယ်	ဗုဒ္ဓ ဘာသာ	ခရစ် ယာန်	ဟိန္ဒူ ဘာသာ	အစ္စလာမ် ဘာသာ	နတ်	အခြား	ပေါင်း
	နမ္မတူမြို့နယ်							
၁	နမ္မတူရပ်ကွက်	၄၆၉၃	၄၇၀	၁၆၃	၄၀	-	-	၅၃၆၆
၂	ပန်ဟိုက်ရပ်ကွက်	၆၆၇၂	၇၈၆	၃၇၆	၅၀၀	-	-	၈၃၃၄
၃	ကြူဆော့ကျေးရွာ	၄၁၂	၅၆၅	၃၆		-	-	၂၀၁၃
၄	ဆိုက်ခေါင်ကျေးရွာ	၁၂၄၄	၆၂၃	၁၄၄			၂	၂၀၁၃
၅	ခန့်မိုကျေးရွာ	၆၀၆	၆၈၆	၁၃		-	၇	၁၃၁၂
၆	ဘော်တွင်းကျေးရွာ	၂၉၀၂	၂၃၈	-	၂၂	-	-	၃၁၆၂
၇	ဟူးဆာကျေးရွာ	၃၂၇	၁၀၀၆	-		-	-	၁၃၃၃
၈	ဟင်ပုတ်ကျေးရွာ	၇၀၅	၆၂၆	-	-	-	-	၁၃၃၁
၉	မန်စံကျေးရွာ	၃၃၃၃	၁၂၂	၃၈၀	-	-	၄၂	၃၈၇၇
၁၀	နမ့်တောင်ကုန်း	၁၃၅၆	၁၄၃	-	-	-	-	၁၄၉၉
၁၁	ပန်ဆော့ကျေးရွာ	၃၉၇	-	-	-	-	-	၃၉၇
၁၂	မိုင်းမုကျေးရွာ	၂၀၁၂	၁၀၀	-	-	-	-	၂၁၁၂
၁၃	ပန်လုံကျေးရွာ	၃၃၅၉	၃	၂၃	-	-	၂၁	၃၄၀၆
၁၄	ချောင်းဆာကျေးရွာ	၁၁၆၃	-	၂၅၄	-	-	-	၁၄၁၇
၁၅	လွယ်ပြေးကျေးရွာ	၃၄၁	၁၃၂	၃၉	-	-	-	၅၁၂
၁၆	မိုင်းတတ်ကျေးရွာ	၉၃၂	-	၄၂	-	-	-	၉၇၄
၁၇	နမ့်မျှော်ကျေးရွာ	၃၇၅	၃၄၉		-	-	-	၇၂၄
၁၈	နားဆိုင်းကျေးရွာ	၁၉၃၃	၅၄	၁	၁၂၉		-	၂၁၁၇
၁၉	ပန်ချင်ကျေးရွာ	၁၉၄၈	၁၃၇	-	-	-	-	၂၀၈၅
၂၀	မိုင်းရင်ကျေးရွာ	၃၄၈၅	၂	၂၅	၁၁၅	-	-	၃၆၂၇
၂၁	ဝိန်းနန်ကျေးရွာ	၁၅၃၂	-	-	-	-	-	၁၅၃၂
၂၂	မန်ဆာလုံကျေးရွာ	၂၂၃၆	-	-	-	-	-	၂၂၃၆
၂၃	ဖာဆွမ်ကျေးရွာ	၃၄၁	-	-	-	-	-	၃၄၁
	စုစုပေါင်း	၄၂၃၀၄	၆၀၄၂	၁၄၉၆	၈၀၆	-	၇၂	၅၀၇၂၀

နိုင်ငံခြားသားများနေထိုင်မှု

၁၈။ နမ္မတူမြို့အတွင်း နိုင်ငံခြားသားများ နေထိုင်သူ ဦးရေမှာ အောက်ပါ အတိုင်း ဖြစ်ပါသည်-

စဉ်	မြို့နယ်	နိုင်ငံခြား သား/လူမျိုး	နေထိုင် ဦးရေ	မြို့နယ် လူဦးရေ	မြို့နယ်လူဦးရေ၏ ရာခိုင်နှုန်း
(က)	နမ္မတူ	တရုတ်	၁၉၉	၅၀၇၂၀	၀.၃၉
(ခ)		အိန္ဒိယ	၅၉	၅၀၇၂၀	၀.၁၁
(ဂ)		ပါကစ္စတန်	၈၂	၅၀၇၂၀	၀.၁၆
(ဃ)		နီပေါလ်	၄၆၉	၅၀၇၂၀	၀.၉၂
(င)		အခြား	၂	၅၀၇၂၀	၀.၀၁
	မြို့နယ် ချုပ်		၈၁၁	၅၀၇၂၀	၁.၆၀

အခန်း(၅)

အုပ်ချုပ်ရေးဆိုင်ရာအချက်အလက်များ

အုပ်ချုပ်ရေးနယ်မြေဖွဲ့စည်းမှု

၁၉။ နမ္မတူမြို့နယ်၏အုပ်ချုပ်ရေးနယ်မြေဖွဲ့စည်းမှုမှာ အောက်ပါအတိုင်း ဖြစ်ပါ သည်-

စဉ်	မြို့နယ်	မြို့	ရပ်ကွက်	ကျေးရွာ အုပ်စု	ကျေးရွာ
၁	နမ္မတူ	၁	၂	၂၁	၁၃၉
	မြို့နယ်ချုပ်	၁	၂	၂၁	၁၃၉

ရွေးကောက်ပွဲဆိုင်ရာကိစ္စရပ်များ

၂၀။ နမ္မတူမြို့နယ်၏ရွေးကောက်ပွဲဆိုင်ရာကိစ္စရပ်များအား အောက်ပါအတိုင်း ဖော်ပြ အပ်ပါသည်-

(က) **မြို့နယ်ရွေးကောက်ပွဲကော်မရှင်အဖွဲ့ခွဲ အဖွဲ့ဝင်စာရင်း**

စဉ်	အမည်	အလုပ်အကိုင်	တာဝန်
၁	ဦးမင်းဇော်	ရပ်မိရပ်ဖ	ဥက္ကဋ္ဌ
၂	ဦးမင်းလွင်	ရပ်မိရပ်ဖ	အဖွဲ့ဝင်
၃	ဦးဇော်ဆိုင်	ရပ်မိရပ်ဖ	အဖွဲ့ဝင်
၄	ဦးနိုင်ဟိန်း	ရပ်မိရပ်ဖ	အဖွဲ့ဝင်
၅	ဦးသိန်းထီ	ရပ်မိရပ်ဖ	အဖွဲ့ဝင်
၆	ဒေါ်ခင်သန္တာဦး	ရပ်မိရပ်ဖ	အဖွဲ့ဝင်
၇	ဦးစိုးရာဇာလင်း	ဒုမြို့နယ်အုပ်ချုပ်ရေးမှူး	အဖွဲ့ဝင်
၈	ဒေါ်ခိုင်ဇာထွန်း	ဦးစီးမှူး/ပြန်ဆက်	အဖွဲ့ဝင်
၉	ဦးထွန်းမင်းဦး	ဦးစီးမှူး/စိုက်ပျိုးရေး	အဖွဲ့ဝင်

စဉ်	အမည်	အလုပ်အကိုင်	တာဝန်
၁၀	ဦးလှမိုး	ဦးစီးမှူး/လဝက	အဖွဲ့ဝင်
၁၁	ဒေါက်တာမျိုးအောင်	မြို့နယ်ပြည်သူ့ကျန်းမာရေးနှင့်ကုသရေးဦးစီးဌာန	အဖွဲ့ဝင်
၁၂	ဦးအောင်ဆန်းဦး	မြို့နယ်ဥပဒေအရာရှိ	အဖွဲ့ဝင်
၁၃	ဒေါ်အမာတင်	မြို့နယ်စာရင်းစစ်အရာရှိ	အဖွဲ့ဝင်
၁၄	ဦးသက်နိုင်ထွန်း	အမှုဆောင်အရာရှိ	အဖွဲ့ဝင်

(ခ) ဆန္ဒမဲပေးပိုင်ခွင့်သူဦးရေ

စဉ်	မြို့နယ်	မြို့နယ်လူဦးရေ	ကျား	မ	ပေါင်း
	နမ္မတူမြို့နယ်	၅၀၇၂၀			
၁	နမ္မတူရပ်ကွက်	-	၁၆၂၂	၁၉၁၂	၃၅၃၄
၂	ပန်ဟိုက်ရပ်ကွက်	-	၂၁၄၈	၂၅၇၆	၂၅၇၅
၃	ကြူဆော့ကျေးရွာ	-	၅၀၀	၅၄၅	၁၀၄၄
၄	ဆိုက်ခေါင်ကျေးရွာ	-	၆၃၇	၇၃၂	၁၃၆၉
၅	ခိုမိုကျေးရွာ	-	၃၈၆	၄၂၂	၈၀၈
၆	ဘော်တွင်းကျေးရွာ	-	၆၅၈	၇၈၈	၁၄၄၆
၇	ဟူးဆာကျေးရွာ	-	၃၃၃	၃၄၀	၆၇၃
၈	ဟင်ပုတ်ကျေးရွာ	-	၂၇၁	၃၀၁	၅၇၂
၉	မန်စံကျေးရွာ	-	၁၀၇၇	၁၂၄၇	၂၃၂၄
၁၀	နမ့်တောင်ကုန်း	-	၃၈၈	၄၃၉	၈၂၇
၁၁	ပန်ဆော့ကျေးရွာ	-	၉၈	၁၁၅	၂၁၃
၁၂	မိုင်းမုကျေးရွာ	-	၆၀၈	၇၀၅	၁၃၁၃
၁၃	ပန်လုံကျေးရွာ	-	၉၉၃	၁၁၅၄	၂၁၄၇
၁၄	ချောင်းဆာကျေးရွာ	-	၂၉၉	၂၈၇	၅၈၆
၁၅	လွယ်ပြေးကျေးရွာ	-	၁၅၄	၁၇၀	၃၂၄
၁၆	မိုင်းတတ်ကျေးရွာ	-	၃၃၁	၃၃၇	၆၆၈
၁၇	နမ့်ဇော်ကျေးရွာ	-	၂၃၇	၂၅၈	၄၉၅
၁၈	နားဆိုင်းကျေးရွာ	-	၅၉၉	၆၉၆	၁၂၉၅
၁၉	ပန်ချင်ကျေးရွာ	-	၆၅၀	၇၃၅	၁၃၈၅
၂၀	မိုင်းရင်ကျေးရွာ	-	၈၆၇	၁၀၁၈	၁၀၁၈
၂၁	ဝိန်းနန်ကျေးရွာ	-	၃၈၅	၄၃၂	၈၁၇
၂၂	မန်ဆာလုံကျေးရွာ	-	၅၂၁	၅၆၉	၁၀၈၉
၂၃	ဖာဆွမ်ကျေးရွာ	-	၁၂၁	၁၂၆	၂၄၆
	စုစုပေါင်း	၅၀၇၂၀	၁၄၁၅၈	၁၆၂၃၀	၃၀၃၈၈

(ဂ) နိုင်ငံရေးပါတီများ

စဉ်	ပါတီအမည်	ဥက္ကဋ္ဌ	အတွင်းရေးမှူး	အမှုဆောင် ဦးရေ	မြို့နယ်ပါတီ ဝင် ဦးရေ
၁	ပြည်ထောင်စုကြံ့ခိုင်ရေး နှင့် ဖွံ့ဖြိုးရေးပါတီ	ဦးမြင့်ဝင်း	ဒေါ်စမ်းသွင်	၁၅ဦး	၄၀၀၀
၂	ရှမ်းတိုင်းရင်းသားများဒီမိုကရက်တစ်ပါတီ	ဦးအိုက်ဆန်း	ဦးကြီးမြင့်	၂၀ဦး	၅၀၀
၃	အမျိုးသားဒီမိုကရေစီအဖွဲ့ ချုပ်	ဦးအံ့ဘွယ်	ဒေါ်သူဇာဝင်း	၁၈ဦး	၁၈၀၀
၄	တအာင်းပလောင် အမျိုးသားပါတီ	ဦးအိုက်ထိုက်	ဦးမိုင်းအောင်ထွန်း	၁၅ဦး	၂၅၀၀
၅	ရှမ်းတိုင်းရင်းသားများဒီမိုကရေစီအဖွဲ့ ချုပ်	ဦးစိုင်းဖေသန်း	ဦးစိုင်းအိုက်ထွန်း	၁၇ဦး	၁၅၀၂
၆	ညီညွတ်သော ဒီမိုကရက်တစ်ပါတီ	ဒေါ်လင်းလင်းအောင်	ဦးဝမ်လူး	၁၂ဦး	၄၈

(ဃ) နမူတူမြို့နယ်အတွင်း ရွေးချယ်ခံရသောလွှတ်တော် ကိုယ်စားလှယ်များ (ဦးရေ)

စဉ်	လွှတ်တော် ကိုယ်စားလှယ် အမည်	ပါတီ/တသီး ပုဂ္ဂလအမည်	လွှတ်တော်အမည်
၁	ဒေါ်နန်းခမ်းအေး	ရှမ်းတိုင်းရင်းသားများဒီမိုကရေစီအဖွဲ့ချုပ်	ပြည်သူ့လွှတ်တော်
၂	ဦးတင်လှိုင်	အမျိုးသားဒီမိုကရေစီအဖွဲ့ချုပ်ပါတီ	ပြည်နယ်လွှတ်တော် မဲဆန္ဒနယ်အမှတ်(၁)
၃	ဒေါ်နန်းစံဟွမ်	ရှမ်းတိုင်းရင်းသားများဒီမိုကရေစီအဖွဲ့ချုပ်	ပြည်နယ်လွှတ်တော် မဲဆန္ဒနယ်အမှတ်(၂)

အခန်း(၆)

စီးပွားရေးဆိုင်ရာအချက်အလက်

စီးပွားရေးဆိုင်ရာခြုံငုံသုံးသပ်ချက်

၂၁။ နမ္မတူမြို့နယ်သည် ရှမ်းပြည်နယ်မြောက်ပိုင်းတွင်တည်ရှိပြီး စီးပွားရေးအရ ဖွံ့ဖြိုးတိုးတက်မှုမရှိသော မြို့တစ်ခုဖြစ်ပါသည်။ နမ္မတူမြို့နယ်အတွင်းရှိ ဒေသခံပြည်သူလူထုသည် စိုက်ပျိုးရေးနှင့် မွေးမြူရေး လုပ်ငန်း များကို အဓိက လုပ်ကိုင် ဆောင်ရွက်ကြပါသည်။နမ္မတူမြို့နယ်သည်လားရှိုး-မန္တလေး ဒေသများသို့ ကုန်းလမ်း ခရီးဖြင့်သာသွားလာနိုင်ပြီး လမ်းပန်းဆက်သွယ်ရေးခက်ခဲသော မြို့ ဖြစ်ပါသည်။နမ္မတူမြို့နယ်၏ အဓိက ထွက်ကုန်များမှာ လက်ဖက်၊ လိမ္မော်သီးဖြစ်ပြီးလားရှိုး-မန္တလေးမြို့များသို့အများဆုံးတင်ပို့ရောင်းချပါသည်။ နမ္မတူမြို့နယ်သည် လားရှိုးမန္တလေးမြို့တို့မှ အခြေခံစားကုန်နှင့် လူသုံး ကုန် ပစ္စည်းများကို အဓိကတင်သွင်း ပါ သည်။

မြေအသုံးချမှု

၂၂။ နမ္မတူမြို့နယ်၏ အမျိုးအစားအလိုက် အသုံးချထားသည့် ဧကအားအောက်ပါအတိုင်းဖော်ပြအပ်ပါသည်-

စဉ်	မြေအမျိုးအစား	ဧရိယာ(ဧက)
၁	အသားတင်စိုက်ပျိုးမြေဧရိယာပေါင်း	၂၅၂၂၇
	(က)လယ်မြေ	၄၀၄၆
	(ခ) ယာမြေ	၁၇၃၁၄
	(ဂ) ကိုင်း/ကျွန်းမြေ	၅၃
	(ဃ)ဥယျာဉ်မြေ	၂၄၅၄
	(င) တောင်ယာမြေ	၁၃၆၀
၂	လှုပ်ထားမြေ	၉၁၈၆
	(က) လယ်မြေ	-
	(ခ) ယာမြေ	၉၁၈၆
	(ဂ) ကိုင်း/ကျွန်းမြေ	-
	(ဃ) ဥယျာဉ်မြေ	-
	(င) တောင်ယာမြေ	-
၃	စားကျက်မြေ	-
၄	စက်မှုလုပ်ငန်းသုံးမြေ	၄၅၇
၅	မြို့မြေ	၂၆၃၂
၆	ရွာမြေ	၁၇၀၈
၇	အခြားမြေ	-
၈	ကြိုးဝိုင်းကြိုးပြင်ကာကွယ်တောမြေ	၁၀၉၈၇၃
၉	တောရိုင်းမြေ	၁၅၉၄၇၄
၁၀	မြေရိုင်း	၇၈၅၁
၁၁	စိုက်ပျိုးခြင်းမပြုနိုင်သောမြေ	၁၀၀၉၄၄
	မြို့နယ်ချုပ်	၄၁၇၃၅၂

ဆည်မြောင်းတာဝန်များနှင့် ဆည်ရေသောက်ဧရိယာ

၂၃။ နမ္မတူမြို့နယ်ရှိ ဆည်မြောင်း တာဝန်များနှင့် ဆည်ရေသောက် ဧရိယာမှာ အောက်ပါ အတိုင်း ဖြစ်ပါသည်-

(က) ကိုယ့်အားကိုယ်ကိုးဆည်များ

စဉ်	ဆည်အမည်	ဆည်အမျိုးအစား	ရေဝင်ဆန့်မှုကုဗပေ	အကျိုးပြု(ဧက)
၁	မိုင်းတပ်	လက်ရိုက်ဆည်	-	၆၆
၂	မန်ဆာလုံ	။	-	၃၂၇
၃	မိုင်းမု	။	-	၂၅၇
	စုစုပေါင်း	။	-	၆၅၀

(ခ) မြစ်ရေတင်စီမံကိန်းများ

စဉ်	မြို့နယ်	စီမံကိန်းအမည်	တည်နေရာ	အကျိုးပြုဧက	မှတ်ချက်
		--- မရှိပါ။ ---			

(ဂ) တာဝန်များ/ ရေထိန်းတံခါး

စဉ်	မြို့နယ်	တာဝန်ရေထိန်းတံခါး			ကာကွယ်သည့် မြစ်ချောင်း	အကျိုးပြုဧက
		အမည်	အမျိုးအစား	အရှည်ပေ		
၁	နမ္မတူ	-----	မရှိပါ	-----		

စိုက်ပျိုးရေးလုပ်ငန်း

၂၄။ နမ္မတူမြို့နယ်၏ စိုက်ပျိုးရေးလုပ်ငန်း ဆောင်ရွက်နိုင်မှု အခြေအနေမှာ အောက်ပါ အတိုင်း ဖြစ်ပါသည်-

(က) အဓိကသီးနှံ (၁၀)မျိုး စိုက်ပျိုးထုတ်လုပ်မှု

စဉ်	သီးနှံအမည်	၂၀၁၈-၂၀၁၉ လျာထားဧက		၂၀၁၈-၂၀၁၉ ခုနှစ်			
				စိုက်	ရိတ်	နှုန်း	အထွက် (တင်း)
၁	စပါးပေါင်း	နွေ	-	၆၆၅၇	-	-	-
		မိုး	-		-	-	-
၂	မြေပဲ	မိုး	-	၄၉၄	-	-	-
		ဆောင်း	-		-	-	-
၃	နှမ်း	မိုး	-	၁၃၀	-	-	-
		ဆောင်း	-	-	-	-	-
၄	နေကြာ	-	-	-	-	-	
၅	မတ်ပဲ	-	-	-	-	-	
၆	ပဲတီစိမ်း	မိုး			-	-	-
၇	ပဲစင်းငုံ	-		၁၂၅	-	-	-
၈	ဝါ	-		-	-	-	-
၉	ကြံ	-		၁၀၅	-	-	-
၁၀	အစေ့ထုတ်ပြောင်း	မိုး		၁၂၀၈၄	-	-	-
	စုစုပေါင်း			၁၉၇၀၅	-	-	-

(ခ) နှစ်ရှည်သီးနှံစိုက်ပျိုးမှုအခြေအနေ

စဉ်	သီးနှံအမည်	စိုက်ဧက	ရိတ်ဧက	အထွက်နှုန်း(ပိဿ)	အထွက် ပေါင်း(ပိဿ)
၁	လဖက်	၃၇၂	၃၅၆	၂၅၂.၀၀	၈၉၇၁၂
၂	ကော်ဖီ	၄၉	-	-	-
၃	ကြက်ပေါင်စေး	၂၅၆၃	-	-	-
	စုစုပေါင်း	၂၉၇၄	၃၅၆	၂၅၂.၀၀	၈၉၇၁၂

(ဂ) အခြားဈေးကွက်ဝင်သီးနှံများ စိုက်ပျိုးထုတ်လုပ်မှု

စဉ်	သီးနှံအမည်	စိုက်ဧက	ရိတ်ဧက	အထွက်နှုန်း (ပိဿ)	အထွက်ပေါင်း (ပိဿ)
-----မရှိပါ-----					

(ဃ) လယ်ယာသုံးစက်ကိရိယာ သုံးစွဲမှုအခြေအနေ

စဉ်	မြို့နယ်	အစိုးရ						ပုဂ္ဂလိက						
		လယ် ထွန်စက်	လက် တွန်း ထွန်စက်	မျိုးစေ့ ချ စက်	Combine Harvester	ရိတ် သိမ်း စက်	ချွေလှေ့စက်	ရေစုပ်စက်	လယ် ထွန်စက်	လက် တွန်း ထွန်စက်	မျိုးစေ့ချ စက်	Combine Harvester	ရိတ် သိမ်း စက်	ချွေလှေ့ စက်
၁	နမ့်တူ	-	-	-	-	-	-	၂	၁၀၉	-	၁	၅	၅၂	၆
	မြို့နယ်ချုပ်	-	-	-	-	-	-	၂	၁၀၉	-	၁	၅	၅၂	၆

(င) လယ်ယာသုံးထယ်၊ထွန်နှင့်ကျွဲ၊နွားကောင်ရေ

စဉ်	မြို့နယ်	ထယ်အရေအတွက်	ထွန်အရေအတွက်	ကျွဲကောင်ရေ	နွားကောင်ရေ
(၁)	နမ့်တူ	၃၃၀၅	၂၇၅၆	၁၃၀၇	၇၈၀
	မြို့နယ်ချုပ်	၃၃၀၅	၂၇၅၆	၁၃၀၇	၇၈၀

(စ) ဒေသတွင်း ဆန်ဖူလုံမှုရာခိုင်နှုန်း

စဉ်	အကြောင်းအရာ	ရေတွက်ပုံ	၂၀၁၇-၂၀၁၈ အမှန်	၂၀၁၈-၂၀၁၉ အမှန်	မှတ်ချက်
၁	လူဦးရေ		၅၀၉၉၄	၅၁၁၂၄	
၂	လူတစ်ဦးတစ်နှစ် (စားသုံးမှု)	တင်း	-	-	
	(က)ကျေးလက်နေ	တင်း	၅၅၇၅၆၅	၅၅၈၉၄၅	
	(ခ)မြို့ပြနေ	တင်း	၁၆၅၈၇၆	၁၆၆၃၃၂	
၃	ဝမ်းစာလိုအပ်ချက်	တင်း	၇၂၃၄၄၁	၇၂၅၂၇၇	
၄	စပါးစိုက်ဧကပေါင်း	ဧက	၆၆၄၉	၆၆၄၉	
	(က)အထွက်နှုန်း	တင်း	၁၁၂.၁၂	၁၁၂.၂၅	
	(ခ)အထွက်တင်း	တင်း	၇၄၅၄၆၁	၇၄၆၃၅၀	
၅	လမည့်နှစ်စပါး စိုက်ဧက	ဧက	၇၃၅၃	၆၆၄၉	
၆	ချန်လှပ်ရမည့် တင်း	တင်း	၁၄၇၀၆	၁၃၂၉၈	
၇	အသုံးပြုတင်း	တင်း	၇၅၈၀၉၄	၇၅၈၅၂၂	
၈	ပိုလျှံမှု	တင်း	(-)၁၂၆၃၃	(-)၁၂၁၇၂	
၉	ဝမ်းစာကျန်ရှိမှု	တင်း	-	-	
၁၀	ဖူလုံမှု	ရာခိုင်နှုန်း	၉၈.၃၃	၉၈.၃၉	

(ဆ) ဒေသတွင်းဆီဖူလုံမှုရာခိုင်နှုန်း

စဉ်	အကြောင်းအရာ	ရေတွက်ပုံ	၂၀၁၇- ၂၀၁၈ အမှန်	၂၀၁၈-၂၀၁၉အမှန်	မှတ်ချက်
၁	လူဦးရေ	ဦး	၅၀၉၉၄	၅၁၁၂၄	
၂	လူတစ်ဦးတစ်နှစ် (စားသုံးမှု)	ပိဿ	၆	၆	
	(က)ဝမ်းစာလိုအပ်ချက်	တန်	၄၉၉.၉၄	၅၀၁.၂၂	
	(ခ)ဆီထွက်ရှိမှု	တင်'	၇၈၈၀၈	၇၈၈၀၈	
၃	အလေအလွင့်နှင့် အခြား	တင်း	၁၂၆၀၂	၁၂၆၀၂	
၄	ချန်လှပ်ရမည့်တင်း	တင်း	၅၃၈၇	၅၃၈၇	
	(က)အသုံးပြုမှု	မက်တန်	၅၃၀.၈၃	၅၃၀.၈၃	
	(ခ)လိုအပ်မှု	မက်တန်	၄၉၉.၉၄	၅၀၂.၂၂	
၅	ဖူလုံမှု	ရာခိုင်နှုန်း	၁၀၆.၁၈	၁၀၅.၇	

မွေးမြူရေးလုပ်ငန်းများ

၂၅။ နမူတူမြို့နယ်၏မွေးမြူရေးလုပ်ငန်း ဆောင်ရွက် နိုင်မှု အခြေအနေမှာ အောက်ပါအတိုင်းဖြစ်ပါသည်-

(က) မွေးမြူရေးဇုန်များ

စဉ်	ဇုန်အမည်	ကျွဲ	နွား	ဝက်	သိုး/ဆိတ်	ကြက်	ဘဲ	ငုံး
၁	နမူတူ	မရှိပါ။						
	မြို့နယ်ချုပ်	-	-	-	-	-	-	

(ခ) မြို့နယ်မွေးမြူရေး (ကောင်ရေ)

စဉ်	မြို့နယ်	ခုနှစ်	ကျွဲ	နွား	ဝက်	သိုး/ဆိတ်	ကြက်	ဘဲ	ငုံး
	နမူတူ	၂၀၁၈-၁၉	၃၇၁၈	၆၅၈၀	၄၉၅၁	၄၇၇၉	၁၉၉၉၃	၅၇၈	-
	မြို့နယ်ချုပ်	-	၃၇၁၈	၆၅၈၀	၄၉၅၁	၄၇၇၉	၁၉၉၉၃	၅၇၈	-

(ဂ) မြို့နယ် အသားထုတ်လုပ်မှု (ပိဿာ)

စဉ်	မြို့နယ်	ကျွဲ	နွား	ဝက်	သိုး/ဆိတ်	ကြက်	ဘဲ	ငုံး
	နမူတူမြို့နယ်							
၁	နမူတူရပ်ကွက်	-	၃၁၅၉	၆၃၂၈	-	၄၈၇၂	-	-
၂	ပန်ဟိုက်ရပ်ကွက်	-	၂၃၁၉	၄၂၃၇၅	၅၂	၅၈၈၀	၂၈၆	-
	ကျေးရွာအုပ်စု							-
၃	ကြူဆွေ	-	၇၈၀၇	၂၁၆၉၆	၅၁၈	၁၉၆၁၄	၃၃၀	-
၄	ဆိုက်ခေါင်	-	၈၁၁၅	၂၂၆၀၀	၈၁၉	၄၅၂၃၄	၂၄၂	-
၅	ခိုမို	-	၇၆၆၇	၂၄၀၆၉	၅၁၈	၃၃၅၅၈	၂၆၄	-
၆	ဘော်တွင်း	-	၅၁၇၅	၁၁၉၇၈	၂၈၀	၂၁၀၈၄	-	-
၇	ဟူးဆာ	-	၅၂၅၉	၃၃၁၃၈	၄၅၀	၂၁၂၅၂	၉၈	-
၈	ဟင်ပုတ်	-	၄၆၁၅	၁၇၆၂၈	၅၀၀	၃၈၈၀၈	-	-
၉	မန်စံ	-	၂၀၈၅၅	၅၀၈၅၀	၇၈၀	၉၇၈၈၀	၅၅၀	-
၁၀	နမ့်တောင်ကုန်း	-	၉၂၉၁	၁၄၀၁၂	-	၃၀၀၃၀	၃၁၈	-
၁၁	ပန်ဆော့	-	၆၃၅၁	၁၃၆၇၃	၁၅၄	၁၁၂၅၆	၂၃၀	-
၁၂	မိုင်းမု	-	၅၉၈၇	၁၆၃၈၅	၅၄၀	၁၈၈၅၈	၅၇၂	-
၁၃	ပန်လုံ	-	၁၀၅၂၃	၂၄၅၂၁	၅၃၈	၈၄၉၆၆	၃၄၀	-
၁၄	ချောင်းဆာ	-	၇၆၉၅	၁၉၅၄၉	၂၂၄	၄၁၈၃၂	၂၇၅	-
၁၅	လွယ်ပြေး	-	၇၃၅၉	၂၀၂၂၇	၅၈၀	၂၁၇၅၆	၂၁၉	-
၁၆	မိုင်းတပ်	-	၁၀၅၂၃	၁၁၃၀၀	၂၄၈	၂၇၅၉၄	၁၈၆	-
၁၇	နမ့်မျှော်	-	၃၃၂၇	၁၄၅၇၇	၃၇၈	၂၀၀၇၆	၂၅၂	-
၁၈	နားဆိုင်း	-	၇၃၈၇	၃၆၄၁၅	၄၆၀	၇၀၈၁၂	၄၁၈	
၁၉	ပန်ချင်	-	၈၀၀၃	၁၄၆၉၀	၃၈၄	၂၃၄၇၈	၂၃၀	
၂၀	မိုင်းရင်	-	၁၇၄၆၇	၆၀၇၉၄	၄၇၀	၉၄၂၆၉	၆၁၆	
၂၁	ဝိန်းနန်	-	၆၉၁၁	၃၂၈၈၃	၃၅၂	၂၈၀၉၈	၅၅၀	
၂၂	မန်ဆာလုံ	-	၁၀၁၅၉	၃၂၆၅၇	၃၁၆	၆၁၅၇၂	၂၅၂	
၂၃	ဖာဆွမ်	-	၆၄၆၀	၁၅၈၂၀	၃၉၈	၂၃၆၈၈	၂၂၉	
	စုစုပေါင်း	-	၁၈၂၄၁၄	၅၅၈၁၆၅	၈၉၅၉	၈၄၆၄၆၇	၆၄၅၇	

(ဃ) မြို့နယ် ကြက်၊ ဘဲ၊ ငှက်၊ ထုတ်လုပ်မှု (လုံး)

စဉ်	မြို့နယ်	ခုနှစ်	ကြက်ဥ	ဘဲဥ	ငှက်
	နမူတူမြို့				
၁	နမူတူရပ်ကွက်	၂၀၁၈-၂၀၁၉	၃၆၃၀၈	-	-
၂	ပန်ဟိုက်ရပ်ကွက်	၂၀၁၈-၂၀၁၉	၄၃၈၂၀	၅၈၅၀	-
	ကျေးရွာအုပ်စု				
၃	ကြူဆော့	၂၀၁၈-၂၀၁၉	၁၄၆၁၇၁	၅၇၅၀	-
၄	ဆိုက်ခေါင်	၂၀၁၈-၂၀၁၉	၃၃၇၁၀၁	၄၉၅၀	-
၅	ခိုမို	၂၀၁၈-၂၀၁၉	၂၅၀၀၈၇	၅၄၀၀	-
၆	ဘော်တွင်း	၂၀၁၈-၂၀၁၉	၁၅၇၁၂၆	-	-
၇	ဟူးဆာ	၂၀၁၈-၂၀၁၈	၁၅၈၃၇၈	၁၈၀၀	-
၈	ဟင်ပုတ်	၂၀၁၈-၂၀၁၉	၁၉၅၃၁၂	-	-
၉	မန်စံ	၂၀၁၈-၂၀၁၉	၇၅၁၂၀၀	၁၁၂၅၀	-
၁၀	နမ့်တောင်ကုန်း	၂၀၁၈-၂၀၁၉	၂၂၃၇၉၅	၆၃၀၀	-
၁၁	ပန်ဆော့	၂၀၁၈-၂၀၁၉	၈၃၈၈၄	၄၅၀၀	-
၁၂	မိုင်းမု	၂၀၁၈-၂၀၁၉	၁၄၀၅၃၇	၁၁၇၀၀	-
၁၃	ပန်လုံ	၂၀၁၈-၂၀၁၉	၆၃၃၁၉၉	၆၇၅၀	-
၁၄	ချောင်းဆာ	၂၀၁၈-၂၀၁၉	၃၁၁၇၄၈	၅၆၂၅	-
၁၅	လွယ်ပြေး	၂၀၁၈-၂၀၁၉	၁၆၂၁၃၄	၄၂၇၅	-
၁၆	မိုင်းတတ်	၂၀၁၈-၂၀၁၉	၂၀၅၆၄၁	၃၆၀၀	-
၁၇	နမ့်မျှော်	၂၀၁၈-၂၀၁၉	၁၄၆၆၁၄	၄၉၅၀	-
၁၈	နားဆိုင်း	၂၀၁၈-၂၀၁၉	၅၂၇၇၁၈	၈၅၅၀	-
၁၉	ပန်ချင်	၂၀၁၈-၂၀၁၉	၁၇၄၉၆၇	၄၅၀၀	-
၂၀	မိုင်းရင်	၂၀၁၈-၂၀၁၉	၇၂၄၂၈၂	၁၂၆၀၀	-
၂၁	ဝိန်းနန်	၂၀၁၈-၂၀၁၉	၂၀၉၃၉၇	၁၁၂၅၀	-
	စုစုပေါင်း		၆၂၆၈၁၆၂	၁၃၀၃၈၉	-

(င) မြို့နယ်နို့ထွက်ပစ္စည်းထုတ်လုပ်မှု (ပိဿာ)

စဉ်	မြို့နယ်	ခုနှစ်	နို့စားနွား (ကောင်ရေ)	နို့ထွက်ပိဿာ
	နမူတူမြို့			
၁	နမူတူရပ်ကွက်	၂၀၁၈-၂၀၁၉	-	-
၂	ပန်ဟိုက်ရပ်ကွက်	၂၀၁၈-၂၀၁၉	-	-
	ကျေးရွာအုပ်စု			
၃	ကြူဆော့	၂၀၁၈-၂၀၁၉	၃	၄၅၀၀၀
၄	ဆိုက်ခေါင်	၂၀၁၈-၂၀၁၉	၃၀	၄၅၀၀၀၀
၅	ခိုမို	၂၀၁၈-၂၀၁၉	၄၀	၆၀၀၀၀၀
၆	ဘော်တွင်း	၂၀၁၈-၂၀၁၉	-	-
၇	ဟူးဆာ	၂၀၁၈-၂၀၁၉	-	-
၈	ဟင်ပုတ်	၂၀၁၈-၂၀၁၉	-	-
၉	မန်စံ	၂၀၁၈-၂၀၁၉	၄၀	၆၀၀၀၀၀
၁၀	နမ့်တောင်ကုန်း	၂၀၁၈-၂၀၁၉		

စဉ်	မြို့နယ်	ခုနှစ်	နိစားနွား (ကောင်ရေ)	နို့ထွက်ပိဿာ
၁၁	ပန်ဆော့	၂၀၁၈-၂၀၁၉	-	-
၁၂	မိုင်းမု	၂၀၁၈-၂၀၁၉	-	-
၁၃	ပန်လုံ	၂၀၁၈-၂၀၁၉	၂၀	၃၀၀၀၀၀
၁၄	ချောင်းဆား	၂၀၁၈-၂၀၁၉		
၁၅	လွယ်ပြေး	၂၀၁၈-၂၀၁၉	-	-
၁၆	မိုင်းတတ်	၂၀၁၈-၂၀၁၉	-	-
၁၇	နမ့်မျှော်	၂၀၁၈-၂၀၁၉	-	-
၁၈	နားဆိုင်	၂၀၁၈-၂၀၁၉	-	-
၁၉	ပန်ချင်	၂၀၁၈-၂၀၁၉	-	-
၂၀	မိုင်းရင်	၂၀၁၈-၂၀၁၉	၃၀	၄၄၅၀၀၀
၂၁	ဝိန်းနန်	၂၀၁၈-၂၀၁၉	-	-
၂၂	မန်ဆာလုံ	၂၀၁၈-၂၀၁၉	-	-
၂၃	ဖာဆွမ်	၂၀၁၈-၂၀၁၉	-	-
	စုစုပေါင်း		၁၆၃	၂၄၄၀၀၀၀

(စ) မြို့နယ်ငါး၊ ပုစွန် မွေးမြူမှု အခြေအနေ

စဉ်	မြို့နယ်	ငါး			ပုစွန်		
		အရေအတွက် (ကန်)	ကေ	ထုတ်လုပ်မှု (ပိဿာ)	အရေအတွက် (ကန်)	ကေ	ထုတ်လုပ်မှု (ပိဿာ)
(၁)	နမ့်တူ	---မရှိပါ---					

(ဆ) ရေချိုရေငန်ငါးဖမ်းလုပ်ငန်းမှအသားထုတ်မှု(တန်)

စဉ်	မြို့နယ်	ငါး			ပုစွန်		
		လေလံအရေအတွက်	လုပ်ငန်းအရေအတွက်	ထုတ်လုပ်မှု (တန်)	လေလံအရေအတွက်	လုပ်ငန်းအရေအတွက်	ထုတ်လုပ်မှု (တန်)
(၁)	နမ့်တူ	---မရှိပါ---					

စက်မှုလက်မှုလုပ်ငန်း

၂၆။ နမူတူမြို့နယ်၏ စက်မှုလက်မှုလုပ်ငန်းဆောင်ရွက်နိုင်မှု အခြေ အနေမှာ အောက်ပါ အတိုင်း ဖြစ်ပါသည်-

(က) စက်မှုဇုန်များ

စဉ်	မြို့နယ်	စက်မှုဇုန်အမည်	စက်ရုံ အရေအတွက်
(၁)	နမူတူ	-	၃

(ခ) မြို့နယ်ရှိစက်ရုံများ

စဉ်	မြို့နယ်	စက်ရုံ အရေအတွက်	နိုင်ငံပိုင်	ပုဂ္ဂလိက ပိုင်	လုပ်သား အင်အား
(၁)	နမူတူ	ဝင်းမြင့်မိုရ်/နမူတူ/ဘော်တွင်း/ သတ္တုတွင်း စက်ရုံ	နိုင်ငံတော်နှင့်အကျိုးတူဖက်စပ်	-	၉၆၀
(၂)	။	ဝင်းမြင့်မိုရ်(၃၂)မိုင်သန့်စင်စက်ရုံ	-	ပုဂ္ဂလိက	၂၄
(၃)	။	မြန်မာ့အထွဋ်အထိပ်သတ္တုတွင်း လုပ်ငန်းဇုန်အောက်ဆိုင်	-	ပုဂ္ဂလိက	၁၉၀
မြို့နယ်ချုပ်			-	၂	၁၁၇၄

(ဂ) မြို့နယ်ရှိအလုပ်ရုံများ

စဉ်	မြို့နယ်	အလုပ်ရုံအမည်	အမျိုး အစား	နိုင်ငံပိုင်	ပုဂ္ဂလိကပိုင်	လုပ်သားအင်အား
၁	နမူတူ	ဝင်းမြင့်မိုရ် စက်မှုလုပ်ငန်း	ခဲသွပ်သန့်စင်	၁	၁	၉၆၀
၂		မြန်မာ့အထွဋ် အထိပ်	သွပ် အောက်ဆိုင်	-	၁	၁၉၀
မြို့နယ်ချုပ်				၁	၂	၁၁၅၀

(ဃ) အိမ်တွင်းစက်မှုလက်မှုလုပ်ငန်းများ

စဉ်	မြို့နယ်	စက်မှုလက်မှုလုပ်ငန်းအမျိုးအစား	အရေအတွက်	လုပ်သားအင်အား
၁	နမူတူ	မုန့်လုပ်ငန်း	၁	၅
၂	။	စက်ချုပ်လုပ်ငန်း	၁၀	၂၀
၃	။	သံဖြူလုပ်ငန်း	၂	၂
၄	။	ပန်းထိမ်လုပ်ငန်း	၆	၁၂
၅	။	ပုံနှိပ်တိုက်လုပ်ငန်း	၄	၆
၆	။	သစ်ခွဲစက်လုပ်ငန်း	၁	၁
မြို့နယ်ချုပ်			၂၄	၄၆

သစ်တောလုပ်ငန်းဆောင်ရွက်မှုအခြေအနေ

၂၇။ နမူတူမြို့နယ်အတွင်း သစ်တောလုပ်ငန်းနှင့် ပတ်သက်သော အချက် အလက် များမှာ အောက်ပါ အတိုင်း ဖြစ်ပါသည်-

(က) သစ်တောများ

စဉ်	အကြောင်းအရာ	ဧရိယာ(ဧက)	ပေါက်ရောက် သည့်အပင်
၁	ကြိုးပိုင်း	၁၀၉၈၇၃	ကျွန်း၊ သစ်ယား၊ သစ်စဖွဲ၊ တောင်တမာ ၊ လယ်စ ၊ ထောက်ကြွဲ၊ လက်ပံ ၊ နတ်ကျေး၊ ယမနေ
၂	ကြိုးပြင်	-	-
	မြို့နယ်ချုပ်	၁၀၉၈၇၃	

(ခ) စီးပွားဖြစ်သစ်တောစိုက်ခင်း

စဉ်	မြို့နယ်	စိုက်ပျိုးသူ ဦးရေ	နိုင်ငံပိုင် (ဧက)	ပုဂ္ဂလိက ပိုင် (ဧက)	စိုက် ဧက ပေါင်း	အပင် ပေါင်း	
(၁)	နမူတူ	မရှိပါ။					
	မြို့နယ်ချုပ်						

(ဂ) သစ်ထုတ်လုပ်မှု

စဉ်	မြို့နယ်	ထုတ်လုပ်သစ်အမျိုးအစား						ထုတ်လုပ်မှု (တန်)
		ကျွန်း	ပျဉ်းကတိုး	ပိတောက်	ကညင်	အင်ကြင်း	အခြား	
-----မရှိပါ-----								

(ဃ) သစ်တောထွက်ပစ္စည်းများ

စဉ်	အမျိုးအစား	ရေတွက်ပုံ	ထုတ်လုပ်မှု
၁	ထင်း	ကုဗတန်	၆၀၀
၂	မီးသွေး	ကုဗတန်	-
၃	ဝါး	လုံး	၂၀
၄	ကျွန်း	တန်	-
၅	လျှော်	ပိသာ	၁၂၅
၆	တက်ကယ်	ဗျစ်	၅
၇	မျှစ်	ပိသာ	၃၀၅၀
၈	အင်တွဲပွဲညက်	ပိသာ	၅၀

တွင်းထွက်ပစ္စည်းထုတ်လုပ်မှုလုပ်ငန်း

၂၈။ နမ္မတူမြို့နယ်၏ တွင်းထွက်ပစ္စည်းထုတ်လုပ်မှု လုပ်ငန်းနှင့်ပတ်သက်သော အချက်အလက် များမှာ အောက်ပါ အတိုင်း ဖြစ်ပါသည်-

(က) ဓါတ်သတ္တုတူးဖော်ထုတ်လုပ်မှု

စဉ်	ဓါတ်သတ္တုအမျိုးအစား	ထွက်ရှိသည့်ဒေသ	ထုတ်လုပ်မှုပမာဏ	ထုတ်လုပ်မှုတန်ဖိုး (ကျပ်သန်း)
၁	ခဲသန့်စင်	နမ္မတူ-ဘော်တွင်း	၂၂၅၀.၀၀	၁၈၀.၀၀
	သွပ်သန့်စင်		၈၆၂.၅၀	၁၂၉.၃၈
၂	ခဲသန့်စင်	နမ္မတူ	၂၁၀.၂၅	၁၆.၈၂
	သွပ်သန့်စင်		၇၉၃.၆၇	၁၁၉.၀၆
၃	ဇင့်အောင်ဆိုင်		၁၃၂၂၃	၁၉၈၃.၄၅
မြို့နယ်ချုပ်			၁၇၃၃၉.၄၂	၂၄၂၈.၇၁

(ခ) ကျောက်မျက်တူးဖော်ထုတ်လုပ်မှု

စဉ်	လုပ်ငန်း တည် နေရာ	ကျောက်မျက်ရတနာအမျိုးအစား					
		ရွှေ	ငွေ	ကျောက်စိမ်း း	နီလာ	စိန်	ပတ္တမြား
၁		-----မရှိပါ-----					
မြို့နယ်ချုပ်							

စွမ်းအင်နှင့်လျှပ်စစ်ကဏ္ဍ

၂၉။ နမ္မတူမြို့နယ်၏ စွမ်းအင်/လျှပ်စစ်ကဏ္ဍနှင့် ပတ်သက်သော အချက်အလက် များမှာ အောက်ပါ အတိုင်း ဖြစ်ပါသည်-

(က) ဓါတ်ဆီ/ဒီဇယ်အရောင်းဆိုင်

စဉ်	မြို့နယ်	ဆိုင်အမည်	နိုင်ငံပိုင်	ပုဂ္ဂလိကပိုင်	တစ်နှစ်ရောင်းရမှု စည်ပေါင်း		
					ဓါတ်ဆီ (စည်)	ဒီဇယ် (စည်)	စုစုပေါင်း (စည်)
	နမ္မတူ	ကျော်	-	။	၅၄၈	၂၇၈	၈၂၆
		ရွှေနမ္မတူ	-	။	၅၅၅	၂၈၅	၈၄၀
		ဒေါ်လာ	-	။	၂၃၁	၈၈	၃၁၈
မြို့နယ်ချုပ်					၁၃၃၄	၆၅၁	၁၉၇၄

(ခ) သဘာဝဓါတ်ငွေ့အရောင်းဆိုင်များ

စဉ်	သဘာဝဓါတ်ငွေ့ဆိုင်အမည်	နိုင်ငံပိုင်	ပုဂ္ဂလိက ပိုင်	တစ်နှစ်ရောင်းရကုဗပေ
	မရှိပါ။			

ပို့ဆောင်ရေးနှင့်လမ်းပန်းဆက်သွယ်ရေးလုပ်ငန်း

၃၀။ နမ္မတူမြို့နယ်၏ပို့ဆောင်ရေးနှင့် လမ်းပန်းဆက်သွယ်ရေးလုပ်ငန်းနှင့် ပတ်သက် သော အချက်အလက်များမှာ အောက်ပါအတိုင်း ဖြစ်ပါ သည်

(က) လေကြောင်းလမ်း

စဉ်	လေဆိပ်/ရဟတ်ယာဉ်ကွင်းအမည်	တည်နေရာ	မှတ်ချက်
၁	နမ္မတူရဟတ်ယာဉ်ကွင်း	နယ်မြေ(၃)	အသုံးမပြုနိုင်တော့ပါ။

(ခ) ရေကြောင်းလမ်း

စဉ်	မြို့နယ်	ရေကြောင်းလမ်းပေါင်း	မိုင်ပေါင်း	ဆိပ်ကမ်း အရေအတွက်
(၁)	နမ္မတူ	-----မရှိပါ-----		

(ဂ) ရထားလမ်းနှင့်ဘူတာရုံများ

စဉ်	ရထားလမ်းအမည်	မြို့နယ်အတွင်း		အရှည်မိုင်	ဘူတာအရေအတွက်	
		မှ	ထိ		ကြီး	သေး
၁	အမှတ်(၁)သတ္တုတွင်းသုံးမီးရထား	နမ္မတူ	ဘော်တွင်း - နမ့်မျှော်	၁၄ မိုင်	-	၁
	မြို့နယ်ချုပ်			၁၄မိုင်	-	၁

(ဃ) ကားဂိတ်များ

စဉ်	မြို့နယ်	ကားဂိတ်အမည်	ပြေးဆွဲသည့်ခရီးစဉ်	ပြေးဆွဲသည့်ယာဉ်အမျိုးအစား	ပြေးဆွဲသည့်ယာဉ်စီး
	နမ့်တူ				
၁		ငွေရတနာမန်း	နမ့်တူ-လားရှိုး	ဟိုင်းအိပ်	၃
				မှန်လုံကြီး	၃
			နမ့်တူ-မန္တလေး	ဟိုင်းအိပ်	၇
				ကုန်ကား	၉
			နမ့်တူ-မူဆယ်	ဟိုင်းအိပ်	၄
၂		ဆန်းလိုက်	နမ့်တူ-လားရှိုး	မှန်လုံ	၃
				အန်စာတုံး	၁
၃		ပြည်ခိုင်ဖြိုး	နမ့်တူ-လားရှိုး	ဟိုင်းအိပ်	၂
			နမ့်တူ-မန္တလေး	ဟိုင်းအိပ်	၅
			နမ့်တူ-မူဆယ်	ဟိုင်းအိပ်	၅
၄		ကြယ်သုံးလုံး	နမ့်တူ-လားရှိုး	ဟိုင်းအိပ်	၁
			နမ့်တူမန္တလေး	မှန်လုံ	၂
၅		ရွှေနမ့်တူ	နမ့်တူ-လားရှိုး	ဟိုင်းအိပ်	၂
			နမ့်တူ-လားရှိုး	မှန်လုံ	၁
			နမ့်တူမန္တလေး	ဟိုင်းအိပ်	၃
			နမ့်တူ-မူဆယ်	ဟိုင်းအိပ်	၃
၆		ရွှေကမ္ဘာ	နမ့်တူ-မန္တလေး	အေဒီဗင်	၄
		စုစုပေါင်း			၅၈

လမ်းဦးစီးဌာနမှ လုပ်ငန်းများ

၃၁။ လမ်းဦးစီးဌာနမှ လုပ်ငန်းများမှာ အောက်ပါအတိုင်း ဖြစ်ပါသည်-

(က) ကားလမ်းများ

စဉ်	မြို့နယ်	ကားလမ်း ပေါင်း	အရှည်မိုင်
၁	နမ့်တူ	၄	၄၅မိုင်၄၇၀လုံ

(ခ) မြို့နယ်ချင်းဆက်လမ်းများ

စဉ်	လမ်းအမည်	အရှည်မိုင်/ ဖာလုံ	အမျိုးအစား			
			ကတ္တရာ	ကျောက်ချော	အမာ ခံလမ်း	မြေ လမ်း
၁	နမ္မတူ-မိုးဝီးလမ်း	၁၇မိုင်	၈မိုင် ၁ဖာလုံ	-	၃မိုင် ၃ဖာလုံ	၅မိုင် ၄ဖာလုံ
၂	သီပေါ-မန်စံ- ပန်လုံ မန်စံလမ်း အပိုင်း	၁၀မိုင်	၁၀ မိုင်	-	-	-
၃	သီပေါ-မန်စံ-နမ္မတူ အပိုင်း	၁၄မိုင် ၃ဖာလုံ	၁၄ မိုင် ၃ ဖာလုံ	-	-	-
၄	နမ့်ဆန်-မန်စံလမ်း	၄မိုင် ၁ဖာလုံ	-	-	-	၄မိုင် ၁ဖာလုံ
	မြို့နယ်ချုပ်	၄၅မိုင် ၄ဖာလုံ	၃၂မိုင် ၄ဖာလုံ	-	၃မိုင် ၃ဖာလုံ	၉မိုင် ၅ဖာလုံ

(ဂ) တံတားများ

(၁) ပေ (၁၈၀)နှင့်အထက်တံတားများ

စဉ်	တံတားအမည်	အရှည်ပေ	အမျိုးအစား	တည်ဆောက်သည့်ခုနှစ်	သွားလာနိုင်သည့်ယာဉ် ကား/ရထား
၁	မရှိပါ။				

(၂) ပေ(၁၈၀)အောက်တံတားများ

စဉ်	ပေ(၅၀)မှ ပေ(၁၀၀)ရှိ တံတားအမည်	အရှည် ပေ	အမျိုး အစား	တည် ဆောက် သည့် ခုနှစ်	သွားလာ နိုင်သည့် ယာဉ် ကား/ ရထား	ပေ(၅၀) အောက် တံတား အရေ အတွက်
၁	၃၂မိုင်ဘေလီတံတား	၁၂၀	ဘေလီ	၁၉၀၇	ကား	-
၂	မိုင်းဆင်တံတား	၆၀	ဘေလီ	၂၀၁၄-၂၀၁၅	ကား	-
၃	မိုင်းတတ်တံတား	၆၀	ဘေလီ	၂၀၁၄-၂၀၁၅	ကား	-
၄	မိုင်းတတ်တံတား	၆၀	ယာယီ	၂၀၁၄-၂၀၁၅	ကား	-

(ဃ) လမ်းတံတားသုံးစက်ကိရိယာများ

စဉ်	မြို့နယ်	လမ်းတံတားသုံးစက် ကိရိယာများ				လုပ်သားဦးရေ
		မြေ ထိုး စက်	မြေ ကော် စက်	မြေ ကြိတ် စက်	မြေ သယ် ယာဉ်	
၁	နမ့်တူ	မရှိပါ။				
မြို့နယ်ချုပ်		-	-	-	-	-

(င) လမ်း/ တံတားအသုံးပြု ခကောက်ခံသည်လုပ်ငန်း

စဉ်	တိုးဂိတ် အမည်	တည်နေရာ	လမ်းတံတား အရှည်		ကုမ္ပဏီ အဖွဲ့အစည်း/ လူပုဂ္ဂိုလ်
			မှ	ထိ	
မရှိပါ					

ဟိုတယ်နှင့်ခရီးသွားလုပ်ငန်း

၃၂။ နန္ဒတူမြို့နယ်အတွင်းရှိ ဟိုတယ်နှင့် ခရီးသွားလုပ်ငန်းနှင့် သက်ဆိုင်သော အချက်အလက်များမှာ အောက်ပါ အတိုင်း ဖြစ်ပါသည်-

(က) ဟိုတယ်/မိုတယ်/အင်း/တည်းခိုခန်း

(၁) ဟိုတယ်

စဉ်	မြို့နယ်	ဟိုတယ် အမည်	ဟိုတယ်		အဆင့်	အခန်းပေါင်း
			နိုင်ငံပိုင်	ပုဂ္ဂလိကပိုင်		
	နမ့်တူ	-----မရှိပါ-----				
မြို့နယ်ချုပ်						

(၂) မိုတယ်၊ အင်း၊ တည်းခိုခန်း

စဉ်	မြို့နယ်	မိုတယ်ပေါင်း	အင်းပေါင်း	တည်းခိုခန်း ပေါင်း
၁	နမ့်တူ	-	-	၆
မြို့နယ်ချုပ်		-	-	၆

(ခ) ကမ်းခြေနှင့် အပန်းဖြေနေရာများ

စဉ်	မြို့နယ်	ကမ်းခြေ နေရာ	အပန်းဖြေ နေရာ
၁	နမ္မတူ	မရှိပါ။	
မြို့နယ်ချုပ်			

သမဝါယမအသင်းများ

၃၃။ နမ္မတူမြို့နယ်တွင်ရှိသော သမဝါယမအသင်းများမှာ အောက်ပါ အတိုင်းဖြစ်ပါသည်-

စဉ်	မြို့နယ်	သမဝါယမ အသင်းပေါင်း	သမဝါယမ အသင်းစုပေါင်း
၁	နမ္မတူမြို့နယ်	၃၃ သင်း	၁ သင်း
မြို့နယ်ချုပ်		၃၃ သင်း	၁ သင်း

စီးပွားရေးဆိုင်ရာ အခြေခံအဆောက်အအုံများ

၃၄။ နမ္မတူမြို့တွင်ရှိသော စီးပွားရေး ဆိုင်ရာ အခြေခံ အဆောက်အအုံ များမှာ အောက်ပါအတိုင်း ဖြစ်ပါသည်-

(က) ကုမ္ပဏီ၊ ကုန်စည်ဒိုင်၊ ပွဲရုံ၊ ဈေးနှင့် ကုန်တိုက်များ

(၁) ကုမ္ပဏီများ

စဉ်	ကုမ္ပဏီအမည်	ဆောင်ရွက်သည့်လုပ်ငန်း	တည်နေရာ
၁	ဝင်းမြင့်မိုရ် စက်မှုလုပ်ငန်း ကုမ္ပဏီ	သတ္တုတူးဖော်ရေး	နမ္မတူရပ်ကွက်၊ နယ်မြေ(၁)
၂	မြန်မာအထွဋ်အထိပ် ဇင့်အောက်ဆိုင် လုပ်ငန်း ကုမ္ပဏီ	သတ္တုတူးဖော်ရေး	နမ္မတူရပ်ကွက်၊ နယ်မြေ(၇)
မြို့နယ်ချုပ်		-	-

(၂) ကုန်စည်ဒိုင်များ

စဉ်	မြို့နယ်	ကုန်စည်ဒိုင် အမည်	ရောင်းဝယ်သည့် ပစ္စည်းများ	တည်နေရာ
၁			-----မရှိပါ။-----	-
မြို့နယ်ချုပ်				-

(၃) ပွဲရုံများ

စဉ်	မြို့နယ်	ပွဲရုံအမည်	ရောင်းဝယ် သည့်ပစ္စည်း များ	တည်နေရာ
၁		-----မရှိပါ-----		
	မြို့နယ်ချုပ်			

(၄) ဈေးများ

စဉ်	မြို့နယ်	ဈေးအမည်	တည်နေရာ	မှတ်ချက်
၁	နမ္မတူ	မြို့မဈေး	ပန်ဟိုက်ရပ်ကွက်	
		မန်စံဈေး	မန်စံကျေးရွာ	
	မြို့နယ်ချုပ်			

(၅) ကုန်တိုက်များ

စဉ်	မြို့နယ်	ကုန်တိုက် အမည်	တည်နေရာ	မှတ်ချက်
၁	-----မရှိပါ-----			
	မြို့နယ်ချုပ်			

(ခ) ဘဏ်များ

စဉ်	မြို့နယ်	ဘဏ်ပေါင်း	အစိုးရ ပိုင်	ပုဂ္ဂလိကပိုင်	စုစု ပေါင်း
၁	နမ္မတူမြို့	၁	၁	-	၁
	မြို့နယ်ချုပ်	၁	၁	-	၁

(ဂ) စတိုးဆိုင်နှင့်အရောင်းဆိုင်များ

စဉ်	ဆိုင်အမျိုးအစား	အရေအတွက်
၁	စတိုးဆိုင်	၁
၂	ရွှေဆိုင်	၆
၃	လျှပ်စစ်ပစ္စည်းဆိုင်	၄
၄	ဖုန်း/ဖုန်းပစ္စည်းအရောင်းဆိုင်	၅
၅	စာအုပ်ဆိုင်	၁
၆	ဆေးဆိုင်	၄
၇	စားသောက်ဆိုင်	၇
၈	လက်ဖက်ရည်ဆိုင်	၆
၉	ကုန်မာဆိုင်	၂
၁၀	စိုက်ပျိုးရေးပစ္စည်းဆိုင်	၂
၁၁	ဆောက်လုပ်ရေးပစ္စည်းဆိုင်	၂
၁၂	ဝန်ဆောင်မှုလုပ်ငန်း	-
၁၃	ဆန်ဆိုင်	၄
၁၄	အဝတ်အထည်ဆိုင်	၁၆
၁၅	နိမ္မာန်ကုန်ဆိုင်	၁
	မြို့နယ်ချုပ်	၆၁

စည်ပင်သာယာရေးလုပ်ငန်းများ

၃၅။ နမ္မတူမြို့နယ်၏ စည်ပင်သာယာရေးလုပ်ငန်းမှာ အောက်ပါ အတိုင်းဖြစ်ပါသည်-

(က) ဈေးလုပ်ငန်း

စဉ်	မြို့နယ်	ဈေးအမည်	ဆိုင်ခန်းအရေအတွက်	နိုင်ငံပိုင်	ပုဂ္ဂလိကပိုင်	တည်နေရာ
၁	နမ္မတူ	မြို့မဈေး	၄၇၃ခန်း	၁	-	ပန်ဟိုက်(၅)
		မန်စံဈေး	၉၇ခန်း	၁	-	မန်စံကျေးရွာ
	မြို့နယ်ချုပ်		၅၇၀ခန်း	၂		

(ခ) သောက်သုံးရေရရှိရေးလုပ်ငန်း

စဉ်	မြို့နယ်	စက်ရုံအမည်	တည်နေရာ	အမျိုးအစား	တစ်ရက်ထုတ်လုပ်မှု (ဂါလံ)	တစ်ရက်ဖြန့်ဖြူးနိုင်မှု (အိမ်ခြေ)
၁	နမ္မတူ	စည်ပင်သာယာရေးဌာန	နမ္မလချောင်း	စိမ့်စမ်း ရေ	၂၈၅၂၄၇	၁၆၄၄
၂		ဝင်းမြင့်မိုရ်စက်ရုံလုပ်ငန်းကုမ္ပဏီ	။	။	၁၇၂၀၀၀	၉၃၅
	မြို့နယ်ချုပ်				၄၆၀၂၄၇	၂၅၇၉

(ဂ) သန့်ရှင်းရေးလုပ်ငန်း

စဉ်	မြို့နယ်	သန့်ရှင်းရေးသုံးစက်ကိရိယာများ(စီး)				ဝန်ထမ်း ဦးရေ
		သန့်ရှင်းရေး ယာဉ်	မိလ္လာ ယာဉ်	ပုံစုပ် စက်	ရေ စုပ် စက်	
၁	နမ့်တူ	၁	၁	-	၁	၂

(ဃ) လမ်း၊ တံတားလုပ်ငန်း

(၁) လမ်းလုပ်ငန်း

စဉ်	မြို့နယ်	လမ်းပေါင်း (လမ်း)	စုစုပေါင်းလမ်းအရှည်(မိုင်)	ကတ္တရာလမ်းပေါင်း		ကျောက်ခင်းလမ်းပေါင်း	မြေသားလမ်းပေါင်း		
				လမ်း	မိုင်		မိုင်	လမ်း	မိုင်
၁။	နမ့်တူ	၃၄	၆/၄	၂၄	၅/၁	၃	၀/၄	၇	၀/၇
မြို့နယ်ချုပ်		၃၄	၆/၄	၂၄	၅/၁	၃	၀/၄	၇	၀/၇

(၂) တံတားလုပ်ငန်း

စဉ်	မြို့နယ်	တံတားပေါင်း(စင်း)				
		သံ	ကွန်ကရစ်	အုတ်	သစ်သား	ပေါင်း
၁	နမ့်တူ	-	၁၁	-	၂	၁၃
မြို့နယ်ချုပ်		-	၁၁	-	၂	၁၃

(၃) လမ်းတံတားသုံးစက်ကိရိယာများ

စဉ်	လမ်းတံတားသုံးစက်ကိရိယာများ				လုပ်သား ဦးရေ	
	မြေထိုးစက်	မြေကော်စက်	မြေကြိတ်စက်	မြေသယ်ယာဉ်		
၁	---မရှိပါ။---					
မြို့နယ်ချုပ်		-				

ပုံနှိပ်လုပ်ငန်းနှင့်မီဒီယာလုပ်ငန်းများ

၃၆။ နမ့်တူမြို့နယ်တွင်ရှိသော ပုံနှိပ်တိုက်နှင့် မီဒီယာလုပ်ငန်းများ မှာအောက်ပါ အတိုင်း ဖြစ်ပါသည်-

(က) ပုံနှိပ်တိုက်၊ တေးသံသွင်း၊ ဝီဒီယိုလုပ်ငန်း

	မြို့နယ်	ပုံနှိပ်စက်		လွန်ပျံတာ	မိတ္တူ	တေးသံသွင်း	ဝီဒီယို
		ဒိုင်ဒိုင်	ပုဂ္ဂလိက ပိုင်				
၁	နမ့်တူ	-	၁	-	-	-	-
မြို့နယ်ချုပ်		-	၁	-	-	-	-

(ခ) မီဒီယာလုပ်ငန်းများ

စဉ်	မြို့နယ်	သတင်းစာ အမည်	တစ်လ ဖြန့်ဝေ စောင်ရေ	ဂျာနယ် စောင် ရေ	တစ်လ ဖြန့်ဝေ စောင်ရေ
၁	နမ့်တူ	မြန်မာ့အလင်း	၆၀	-	-
၂		ဒို့ကျောင်းသား	၆၀	-	-
	မြို့နယ်ချုပ်		၁၂၀	-	-

ပြည်တွင်းအသားတင်ထုတ်လုပ်မှုနှင့်ဝန်ဆောင်မှုတန်ဖိုး

၃၇။ နမ့်တူမြို့နယ်၏ပြည်တွင်းအသားတင်ထုတ်လုပ်မှုနှင့်ဝန်ဆောင်မှုတန်ဖိုးမှာ အောက်ပါအတိုင်း ဖြစ်ပါသည်-

ကျပ်သန်းပေါင်း

စဉ်	အကြောင်းအရာ	၂၀၁၇-၂၀၁၈ အသားတင် ထုတ်လုပ်မှု တန်ဖိုး	၂၀၁၈-၂၀၁၉ ရည်မှန်းချက် တန်ဖိုး	၂၀၁၈-၂၀၁၉ ခုနှစ် ဆောင်ရွက်နိုင်မှု		
				တန်ဖိုး	အကောင်အထည် ဖော်နိုင်မှု	တိုးတက်မှု%
၁	ထုတ်လုပ်မှု တန်ဖိုး	၁၈၀၆၁.၂	၂၀၆၃၄.၂	၁၇၄၄၁၆.၀	၈၄.၄	၃.၆
၂	ဝန်ဆောင်မှု တန်ဖိုး	၉၁၃.၈	၁၁၅၅၂.၁	၁၀၇၇၆.၆	၉၃.၃	၁၈.၄
၃	ကုန်သွယ်မှု တန်ဖိုး	၂၉၀၂.၂	၅၄၁၈.၀	၃၁၆၅.၃	၅၈.၄	၉.၁
၄	အသားတင်ထုတ်လုပ် မှုနှင့်ဝန်ဆောင်မှုတန်ဖိုး	၃၀၀၆၇.၂	၃၇၆၀၄.၃	၃၁၃၅၇.၉	၈၃.၄	၄.၃

လူတစ်ဦးချင်းဝင်ငွေ

၃၈။ နမ့်တူမြို့နယ်၏ တစ်ဦးချင်းဝင်ငွေကိုအောက်ပါအတိုင်း ဖော်ပြ အပ်ပါသည်-

စဉ်	မြို့နယ်	၂၀၁၆- ၂၀၁၇	၂၀၁၇-၂၀၁၈	၂၀၁၈-၂၀၁၉
၁	နမ့်တူ	၆၆၂၆၄၂	၇၁၂၄၇၀(ခန့်မှန်း)	၈၄၂၀၀၀(ခန့်မှန်း)
	မြို့နယ်ချုပ်	၆၆၂၆၄၂	၇၁၂၄၇၀(ခန့်မှန်း)	၈၄၂၀၀၀(ခန့်မှန်း)

အသက်မွေးဝမ်းကျောင်းလုပ်ငန်းအလိုက် အလုပ်လုပ်သူဦးရေ

၃၉။ နမူတူမြို့နယ်၏အသက်မွေးဝမ်းကျောင်းလုပ်ငန်းအလိုက် အလုပ်လုပ်ကိုင်သူ ဦးရေမှာ အောက်ပါအတိုင်း ဖြစ်ပါသည်-

စဉ်	မြို့နယ်	အစိုးရဝန်ထမ်း	ဝန်ဆောင်မှု	ပိုက်ပျိုးရေး	မွေးမြူရေး	အရောင်းအဝယ်	စက်မှုလက်မှု	ရေလုပ်ငန်း	ကျွန်း	အခြား	စုစုပေါင်း
၁	နမူတူ	၁၀၅၁	၅၅၀	၁၅၆၀၀	၇၂၇	၃၅၀၀	၁၅၂	၁၅၀	၃၂၀၀	၁၈၄၀	၃၃၃၂၀
မြို့နယ်ချုပ်		၁၀၅၁	၅၅၀	၁၅၆၀၀	၇၂၇	၃၅၀၀	၁၅၂	၁၅၀	၃၂၀၀	၁၈၄၀	၃၃၃၂၀

အလုပ်လုပ်နိုင်သူဦးရေနှင့် အလုပ်လက်မဲ့ဦးရေ

၄၀။ နမူတူမြို့နယ်တွင်ရှိသော အလုပ်လုပ် နိုင်သူဦးရေနှင့် အလုပ် လက်မဲ့ နှုန်းမှာ အောက်ပါအတိုင်း ဖြစ်ပါသည်-

စဉ်	မြို့နယ်	အလုပ်လုပ်နိုင်သူ ဦးရေ	လုပ်ငန်းခွင်ရှိ လုပ်သား ဦးရေ	အလုပ် လက်မဲ့ဦးရေ	အလုပ် လက်မဲ့နှုန်း
၁	နမူတူ	၃၃၃၂၀	၂၉၈၂၀	၃၅၀၀	၁၀.၅၀

အခန်း(၇)

လူမှုရေးဆိုင်ရာအချက်အလက်များ

ပညာရေးကဏ္ဍ

၄၁။ နမူတူမြို့နယ်တွင်ရှိသောလူမှုရေးဆိုင်ရာ အချက်အလက်များ မှာ အောက်ပါ အတိုင်း ဖြစ်ပါသည်-

(က) အဆင့်မြင့်ပညာ

စဉ်	မြို့နယ်	တက္ကသိုလ်/ ကောလိပ်/ သိပ္ပံကျောင်းပေါင်း	ဆရာ/ ဆရာမ ဦးရေ	ကျောင်း သား/ သူဦးရေ	ဆရာနှင့် ကျောင်း သားအချိုး
(၁)	နမူတူ	မရှိပါ။			
မြို့နယ်ချုပ်					

(ခ) အခြေခံပညာ

(၁) အထကကျောင်းများ

စဉ်	ကျောင်းအမည်	တည်နေရာ	အကျယ်အဝန်း	ဆရာ/မ ဦးရေ	ကျောင်း သား/သူ ဦးရေ	ဆရာနှင့် ကျောင်းသားအချိုး
၁	အထက၊နမ္မတူ	နမ္မတူရပ်ကွက်၊ နယ်မြေ(၃)	၆.၂၂၃	၃၂	၉၄၈	၁:၃၀
၂	အထက၊ (၂)နမ္မတူ	ပန်ဟိုက်ရပ်ကွက်၊ နယ်မြေ(၁)	၁.၇၀၄	၃၈	၁၁၃၃	၁:၃၀
၃	အထက-မန်စံ	ရပ်ကွက်(၆)၊ မန်စံကျေးရွာ	၁၁.၅၆	၂၉	၁၁၁၆	၃:၃၈
၄	အထကဆော်တွင်း	မင်္ဂလာကွေ့ရပ်ကွက်	၁.၅	၁၆	၃၃၅	၁:၂၁
၅	အထကမိုင်းရင်	မိုင်းရင်ကျေးရွာ	၄.၆၀	၂၁	၄၈၇	၁:၂၀
၆	အထက-ပန်လုံ	ပန်လုံကျေးရွာ	၇.၂	၁၉	၃၉၇	၁:၂၀
မြို့နယ်ချုပ်				၁၅၅	၄၄၁၆	၁:၂၈

(၂) အထကခွဲကျောင်းများ

စဉ်	ကျောင်းအမည်	တည်နေရာ	အကျယ်အဝန်း	ဆရာ/မ ဦးရေ	ကျောင်း သား/သူ ဦးရေ	ဆရာနှင့် ကျောင်း သား အချိုး
၁	အထကခွဲနားဆိုင်	နားဆိုင်းကျေးရွာ	၀.၈၇	၁၃	၃၂၂	၁:၂၅
မြို့နယ်ချုပ်				၁၃	၃၂၂	၁:၂၅

(၃) အလကကျောင်းများ

စဉ်	ကျောင်းအမည်	တည်နေရာ	အကျယ်အဝန်း	ဆရာ/မ ဦးရေ	ကျောင်းသား/သူ ဦးရေ	ဆရာနှင့် ကျောင်းသား အချိုး
၁	အလက(၂)၊နမ္မတူ	နမ္မတူရပ်ကွက်၊ နယ်မြေ(၃)	၅.၇၈၇	၁၂	၄၁၄	၁:၃၅
၂	အလကကျားစခန်း	ကျားစခန်း(၁)ရပ်ကွက်	၀.၃၅၃	၉	၅၃	၁:၆
၃	အလကကုန်းကယား	ကုန်းကယားကျေးရွာ	၀.၃၅၃	၉	၁၀၄	၁:၁၂
မြို့နယ်ချုပ်				၃၀	၅၇၁	၁:၁၉

(၄) အလကခွဲကျောင်းများ

စဉ်	ကျောင်းအမည်	တည်နေရာ	အကျယ်အဝန်း	ဆရာ/မ ဦးရေ	ကျောင်းသား/သူ ဦးရေ	ဆရာနှင့် ကျောင်းသားအချိုး
-----မရှိပါ-----						
	မြို့နယ်ချုပ်		-	-	-	-

(၅) မူလကကျောင်းများ

စဉ်	မြို့နယ်	ကျောင်းအရေအတွက်	ဆရာ/မ ဦးရေ	ကျောင်းသား/သူ	ဆရာနှင့် ကျောင်းသားအချိုး
၁	နမ္မတူ	၁၀	၅၉	၁၄၀၃	၁:၂၄
	မြို့နယ်ချုပ်	၁၀	၅၉	၁၄၀၃	၁:၂၄

(၆) အမကကျောင်းများ

စဉ်	မြို့နယ်	ကျောင်းအရေအတွက်	ဆရာ/မ ဦးရေ	ကျောင်းသား/သူ	ဆရာနှင့် ကျောင်းသားအချိုး
၁	နမ္မတူ	၅၉	၂၀၃	၂၆၉၂	၁:၁၃
	မြို့နယ်ချုပ်	၅၉	၂၀၃	၂၆၉၂	၁:၁၃

(၇) မူလတန်းကြိုကျောင်းများ

စဉ်	ကျောင်းအမည်	ဆရာ/မ ဦးရေ	ကျောင်းသား /သူ ဦးရေ	ဆရာနှင့် ကျောင်းသား ဦးရေ အချိုး	မှတ်ချက်
၁	အထက(၁) နမ္မတူ	၁	၂၇	၁:၂၇	
၂	အလက(၂) နမ္မတူ	၂	၃၄	၁:၁၆	
၃	အလက-မိုင်းရင်	၁	၃၅	၁:၃၅	
၄	မူလက(၈)နမ္မတူ	၁	၄၀	၁:၄၀	
၅	အမက(၄)နမ္မတူ	၁	၁၇	၁:၁၇	
၆	အမကဆိုက်ခေါင်	၁	၉	၁:၉	
၇	အမကနမ့်မွှော်	၁	၁၇	၁:၁၇	
	မြို့နယ်ချုပ်	၈	၁၇၉	၁:၂၂	

(ဃ) ဘုန်းတော်ကြီးသင် ပညာရေးကျောင်း

စဉ်	မြို့နယ်	ကျောင်းပေါင်း	ဆရာ/ ဆရာမဦးရေ	ကျောင်းသား/ ကျောင်းသူ ဦးရေ	အချိုး
၁	နမ့်တူ			မရှိပါ။	
မြို့နယ်ချုပ်					

(င) ကျောင်းနေအရွယ်ကလေးများကျောင်းအပ်နှံမှု

စဉ်	မြို့နယ်	(၅)နှစ်ပြည့်ကလေး			ကျောင်းအပ်နှံမှု			ကျောင်း အပ်နှံမှု %
		ကျား	မ	ပေါင်း	ကျား	မ	ပေါင်း	
၁	နမ့်တူ	၄၂၇၉	၄၇၀၇	၈၉၈၆	၄၂၉၄	၄၉၇၈	၉၂၇၂	၁၀၃.၁၈
မြို့နယ်ချုပ်		၄၂၇၉	၄၇၀၇	၈၉၈၆	၄၂၉၄	၄၉၇၈	၉၂၇၂	၁၀၃.၁၈

(စ) တက္ကသိုလ်ဝင်တန်း အောင်မြင်မှု

စဉ်	မြို့နယ်	စာရင်းရှိ	၂၀၁၇-၂၀၁၈			စာရင်းရှိ	၂၀၁၈-၂၀၁၉		
			ဖြေဆို	အောင်မြင်	ရာခိုင်နှုန်း		ဖြေဆို	အောင်မြင်	ရာခိုင်နှုန်း
၁	နမ့်တူ	၆၈၉	၆၄၂	၁၁၈	၁၈.၃၈	၆၇၉	၆၃၃	၁၄၈	၂၃.၃၈
မြို့နယ်ချုပ်		၆၈၉	၆၄၂	၁၁၈	၁၈.၃၀	၆၇၉	၆၃၃	၁၄၈	၂၃.၃၀

(ဆ) စာတတ်မြောက်မှု ရာခိုင်နှုန်း

စဉ်	မြို့နယ်	မြို့နယ် လူဦးရေ	(၁၅)နှစ် အထက် လူဦးရေ	စာတတ် မြောက်သူ ဦးရေ	စာတတ် မြောက်မှုနှုန်း
၁	နမ့်တူ	၅၀၇၂၀	၃၃၂၂၇	၃၀၀၈၄	၉၀.၅၄
မြို့နယ်ချုပ်		၅၀၇၂၀	၃၃၂၂၇	၃၀၀၈၄	၉၀.၅၄

(ဇ) သင်ကြားမှု၊ သင်ယူမှု၊ အထောက်အကူပြု စာသင်ခန်း များ ဖွင့်လှစ် နိုင်မှုအခြေအနေ

(၁) အထက ကျောင်းများ

စဉ်	မြို့နယ်	အထက်တန်းကျောင်း					
		စာရင်း ရှိ	Media တပ်ပြီ း	3PLT တပ်ပြီ း	2PLT တပ်ပြီ း	1PLT တပ်ပြီ း	ပေါင်း
၁	နမ့်တူ	၆	-	၅	၁	-	၆
မြို့နယ်ချုပ်		၆	-	၅	၁	-	၆

(၂) အလက ကျောင်းများ

စဉ်	မြို့နယ်	အလယ်တန်းကျောင်း					ပေါင်း
		စာရင်းရှိ	Media တပ်ပြီး	3PLT တပ်ပြီး	2PLT တပ်ပြီး	1PLT တပ်ပြီး	
၁	နမ့်တူ	၄	-	-	၄	-	၄
မြို့နယ်ချုပ်		၄	-	-	၄	-	၄

(၃) အမက ကျောင်းများ

စဉ်	မြို့နယ်	မူလတန်းကျောင်း					ပေါင်း
		စာရင်းရှိ	Media တပ်ပြီး	3PLT တပ်ပြီး	2PLT တပ်ပြီး	1PLT တပ်ပြီး	
၁	နမ့်တူ	၇၃	-	-	၉	၆၀	၆၉
မြို့နယ်ချုပ်		၇၃	-	-	၉	၆၀	၆၉

(၅) စာကြည့်တိုက်များ ဖွင့်လှစ်နိုင်မှု

စဉ်	မြို့နယ်	အုပ်ချုပ်ရေး	ပညာရေး	ပြန်/ဆက်	ဘုန်းကြီးကျောင်း	အခြား	ပေါင်း
၁	နမ့်တူ	-	၉	-	-	-	၉
မြို့နယ်ချုပ်		-	၉	-	-	-	၉

ကျန်းမာရေးကဏ္ဍ

၄၂။ နမ့်တူမြို့နယ်၏ ကျန်းမာရေးကဏ္ဍ ဆိုင်ရာ အချက်အလက် များမှာအောက်ပါအတိုင်းဖြစ်ပါသည်-

(က) ဆေးရုံများ

စဉ်	ဆေးရုံအမည်	တည်နေရာ	အစိုးရ/ပုဂ္ဂလိက	ကုတင်အရေအတွက်
၁	နမ့်တူ/ဘော်တွင်း ပြည်သူ့ဆေးရုံ	နမ့်တူရပ်ကွက်၊နယ်မြေ (၄)	အစိုးရ	၁၅၀

စဉ်	ဆေးရုံအမည်	တည်နေရာ	အစိုးရ/ ပုဂ္ဂလိက	ကုတင်အရေအတွက်
၂	မန်စံတိုက်နယ် ဆေးရုံ	မန်စံကျေးရွာ	အစိုးရ	၅၀
၃	မိုင်းရင်တိုက်နယ်ဆေးရုံ		အစိုးရ	၅၀
	မြို့နယ်ချုပ်	-	၃	-

(ခ) ဆေးပေးခန်း၊

စဉ်	ဆေးပေးခန်း	တည်နေရာ	အစိုးရ/ ပုဂ္ဂလိက	ကုသသည့် ရောဂါအမျိုးအစား
၁	-----မရှိပါ -----			
	မြို့နယ်ချုပ်			

(ဂ) ကျေးလက်ကျန်းမာရေးဌာန/ဌာနခွဲ

စဉ်	ကျေးလက်ကျန်းမာရေးဌာနအမည်	တည်နေရာ
၁	နားဆိုင်း S/C ဌာနခွဲ	မန်စံ RHC
	ပန်လုံ S/C ဌာနခွဲ	
	မိုင်းမု S/C ဌာနခွဲ	
	ကျေးလက်ကျန်းမာရေးဌာနခွဲအမည်	
	နမ့်တောင်ကုန်း S/C ဌာနခွဲ	
၂	ဝိန်းနန် S/C ဌာနခွဲ	မိုင်းရင် RHC
	မန်ပန် S/C ဌာနခွဲ	
	ကျားခခန်း S/C ဌာနခွဲ	
	မန်ဆာလုံ S/C ဌာနခွဲ	
	ဟိုက်တောင် S/C ဌာနခွဲ	

(ဃ) ကျန်းမာရေးစောင့်ရှောက်မှု

စဉ်	မြို့နယ်	မြို့နယ်လူဦးရေ	ဆရာဝန်မှ ကျန်းမာရေး စောင့်ရှောက်မှုနှုန်း		သူနာပြုမှ ကျန်းမာရေး စောင့်ရှောက်မှုနှုန်း		လက်ထောက် ကျန်းမာရေးမှူးမှ ကျန်းမာရေး စောင့်ရှောက်မှုနှုန်း	
			ဆရာဝန်ဦးရေ	ဆရာဝန်နှင့် လူဦးရေအချိုး	သူနာပြုဦးရေ	သူနာပြုနှင့်လူဦးရေ အချိုး	လ/ထ ကျန်းမာ ရေးမှူး	လ/ထ ကျန်းမာ ရေးမှူးနှင့် လူဦးရေ အချိုး
၁	နမ့်တူ	၅၀၇၀	၅	၁:၁၀၀၄၄	၃၇	၁:၁၃၇၀	၁	၁:၅၀၇၀
	မြို့နယ်ချုပ်	၅၀၇၀	၅	၁:၁၀၀၄၄	၃၇	၁:၁၃၇၀	၁	၁:၅၀၇၀

(င) ဒေသတွင်းအများဆုံးဖြစ်တတ်သောရောဂါများ

စဉ်	မြို့နယ်	ရောဂါအမျိုးအစား									
		ငှက်ဖျား		ဝမ်းလျှော		တီဘီ		ဝမ်းကိုက်		အသည်း ရောင်	
		ဖြစ်	သေ	ဖြစ်	သေ	ဖြစ်	သေ	ဖြစ်	သေ	ဖြစ်	သေ
(၁)	နမ့်တူ	၂	-	၅၄၁	-	၁၉၅	၁၃	၇၃	-	-	-
	မြို့နယ်ချုပ်	၂	-	၅၄၁	-	၁၉၅	၈၃	၇၃	-	-	-

(စ) HIV/AIDS -ရောဂါ ဖြစ်ပွား/ သေဆုံးဦးရေ

စဉ်	မြို့နယ်	၂၀၁၈ဧပြီမှစက်တင်ဘာထိ		၂၀၁၈-၂၀၁၉	
		ဖြစ်	သေ	ဖြစ်	သေ
၁	နမ့်တူ	၃၁	၁	၄၄	၁
	မြို့နယ်ချုပ်	၃၁	၁	၄၄	၁

(ဆ) ကျန်းမာရေးဆိုင်ရာအ ညွှန်းကိန်းများ

စဉ်	မြို့နယ်	မိခင်ဦးရေ	ကလေးဦးရေ	လူ(၁၀၀၀)လျှင်			
				မွေးနှုန်း	မိခင်သေနှုန်း	မွေးကင်းစ ကလေးသေနှုန်း	ကိုယ်ခံရမှုနှုန်း
၁	နမ့်တူ	၁၁၄၈	၁၁၀၃	၆၀၁	-	၆	၃၀
မြို့နယ်ချုပ်		၁၁၄၈	၁၁၀၃	၆၀၁	-	၆	၃၀

လူမှုရေးအသင်းအဖွဲ့များ

၄၃။ နမ့်တူမြို့နယ်ရှိလူမှုရေးအသင်းအဖွဲ့များဆိုင်ရာအချက်အလက် များမှာအောက် ပါအတိုင်း ဖြစ်ပါသည်-

(က) INGO

စဉ်	INGOအမည်	ရုံး/ရုံးခွဲတည်နေရာ	ဆောင်ရွက်သည့်လုပ်ငန်း
၁	Mana	ပန်ဟိုက်ရပ်ကွက်၊ နယ်မြေ(၅)	ပြည်သူ့လူထုအတွင်း (HIV)ကူးစက်မှု အန္တရာယ်လျော့ချရေး
၂	Save the children	ပန်ဟိုက်ရပ်ကွက်၊ နယ်မြေ(၅)	ငှက်ဖျားတိုက်ဖျက်ရေး

(ခ) NGO (ဦးရေ)

စဉ်	မြို့နယ်	အချိုးသမီးရေရာ	မိခင်/ကလေးအသင်း	စစ်မှုထမ်းဟောင်း	ကြက်ခြေနီ	မီးသတ်	စုစုပေါင်း
၁	နမ့်တူ	၉၅၀၉	၆၇၉၅	၅၉	၉၀	၂၄၁	၁၆၆၉၄
မြို့နယ်ချုပ်		၉၅၀၉	၆၇၉၅	၅၉	၉၀	၂၄၁	၁၆၆၉၄

(ဂ) အသင်းအဖွဲ့များ

စဉ်	အသင်းအဖွဲ့အမည်	ရုံး/ဌာန တည်နေရာ	မှတ်ပုံတင်အမှတ်	ဆောင်ရွက် သည့်လုပ်ငန်း
၁	မိတ်ဆွေကောင်း လူမှုကူညီရေးအသင်း	ပန်ဟိုက် ရပ်ကွက်၊ နယ်မြေ(၄)	အသင်းအဖွဲ့ဖွဲ့စည်းခွင့်ပြုကြီးကြပ်ရေးဗဟိုအဖွဲ့၏ ဖွဲ့စည်းခွင့်အမှတ် (၂၀၉၂)	နာရေးကူညီ မှုဆောင်ရွက် ရန်
၂	မြို့နယ်သွေးလှူရှင် များ အသင်း	ပန်ဟိုက်ရပ်ကွက်၊ နယ်မြေ(၄)	မြို့နယ်အသင်းအဖွဲ့ မှတ်ပုံတင်ရေး အဖွဲ့ ၏ဖွဲ့စည်းခွင့်အမှတ် / ၆/နမတ(၀၈)	သွေးလှူဒါန်း ခြင်းလုပ်ငန်း များဆောင်ရွက်ရန်
၃	ဂရုဏာရှင်လူမှုကူညီရေးအသင်း	ဘော်တွင်းကျေးရွာ အုပ်စု	မြို့နယ်အသင်းအဖွဲ့ မှတ်ပုံတင်ရေးအဖွဲ့၏ဖွဲ့စည်းခွင့်အမှတ် ၆/နမတ(၀၀၂)	နာရေးကူညီ မှုဆောင်ရွက် ရန်
၄	ဆီလိန်ခမ်းလူမှုကူညီရေးအသင်း	မန်စံ ကျေးရွာ အုပ်စု	မြို့နယ်အသင်းအဖွဲ့ မှတ်ပုံတင်ရေး အဖွဲ့၏ ဖွဲ့စည်းခွင့်အမှတ် ၆/နမတ(၀၀၃)	လူမှုရေး လုပ်ငန်း များဆောင်ရွက် ရန်
၅	မြန်မာ့မှုထိန်းသိမ်းရေး အသင်း	နမ္မတူရပ်ကွက်၊ နယ်မြေ(၂)	မြို့နယ်အသင်းအဖွဲ့ မှတ်ပုံတင်ရေး အဖွဲ့၏ ဖွဲ့စည်းခွင့်အမှတ် ၆/နမတ(၀၀၄)	စာပေယဉ်ကျေးမှုထိန်းသိမ်းဆောင်ရွက်ရန်
၆	မြတ်စေတနာ နာရေးကူညီထောက်ပံ့မှု အသင်း	ပန်ဟိုက်ရပ်ကွက် နယ်မြေ(၄)	မြို့နယ်အသင်းအဖွဲ့ မှတ်ပုံတင်ရေး အဖွဲ့၏ ဖွဲ့စည်းခွင့်အမှတ် ၆/နမတ(၀၀၅)	နာရေးကူညီ မှုဆောင်ရွက် ရန်
၇	နွမ်းမာလူမှုကူညီရေးအသင်း	မန်စံကျေးရွာ	မြို့နယ်အသင်းအဖွဲ့မှတ်ပုံ တင်ဖွဲ့စည်းခွင့်အမှတ် ၆/နမတ(၀၀၆)	လူမှုရေးလုပ်ငန်းများဆောင်ရွက်ရန်

အားကစားနှင့် ဖျော်ဖြေရေးလုပ်ငန်းများ

၄၄။ နမ္မတူမြို့နယ်ရှိ အားကစားနှင့် ဖျော်ဖြေရေးလုပ်ငန်းများ ဆိုင်ရာ အချက်အလက်များမှာ အောက်ပါ အတိုင်း ဖြစ်ပါ သည်-

စဉ်	မြို့နယ်	အားကစားကွင်း						ဖျော်ဖြေရေး		
		ဘောလုံး	ဘောလုံး	ဘောလုံး	ဘောလုံး	ဘောလုံး	ဘောလုံး	ရုပ်ရှင်ရုံ	ပန်းခြံ	အခြား
(၁)	နမ္မတူ	၁	၁	၁	-	၁	-	-	၂	-
	မြို့နယ်ချုပ်	၁	၁	၁	-	၁	-	-	၂	-

အခန်း(၈)

ဘာသာရေးဆိုင်ရာအချက်အလက်များ

ဗုဒ္ဓဘာသာဆိုင်ရာ အဆောက်အဦများနှင့် သာသနာဝင်ပုဂ္ဂိုလ်များ

၄၅။ နမ္မတူမြို့နယ်အတွင်းရှိ ဗုဒ္ဓဘာသာဆိုင်ရာ အဆောက်အဦ များနှင့်သာသနာဝင်ပုဂ္ဂိုလ်များ ဆိုင်ရာ အချက်အလက်များမှာအောက်ပါ အတိုင်းဖြစ်ပါသည်-

(က) သာသနိကအဆောက်အဦများ

စဉ်	မြို့နယ်	ဘုရား	စေတီ	ပုထိုး	ဘုန်းကြီးကျောင်း	သီလရှင်ကျောင်း	ဓမ္မာရုံ
၁	နမ္မတူ	၂၅	၁၅	၂၅	၇၀	၁	၂
	မြို့နယ်ချုပ်	၂၅	၁၅	၂၅	၇၀	၁	၂

(ခ) ရဟန်းသံဃာနှင့်သီလရှင်များ

စဉ်	မြို့နယ်	ရဟန်း	သာမဏေ	သီလရှင်
၁	နမ္မတူ	၁၇၈	၃၇၇	၃၅
	မြို့နယ်ချုပ်	၁၇၈	၃၇၇	၃၅

(ဂ) ထင်ရှားသည့်ဘုရား၊ စေတီပုထိုးများ

စဉ်	မြို့နယ်	ဘုရားစေတီ/ပုထိုးအမည်	တည်နေရာ
၁	နမ္မတူ	မဟာမြတ်မုနိဘုရားကြီး	နယ်မြေ(၁)ပန်ဟိုက်ရပ်ကွက်
	မြို့နယ်ချုပ်	မဟာမြတ်မုနိဘုရားကြီး	နယ်မြေ(၁)ပန်ဟိုက်ရပ်ကွက်

(ဃ) ထင်ရှားသည့်ဘုန်းတော်ကြီးကျောင်းများ

စဉ်	မြို့နယ်	ဘုရားစေတီပုထိုးအမည်	တည်နေရာ
၁	နမ္မတူ	ရွှေစကားဝါသုဗေလ ကျောင်းတိုက်	မန်ဟောင်ကျေးရွာ မန်စံကျေးရွာအုပ်စု
	မြို့နယ်ချုပ်	ရွှေစကားဝါသုဗေလ ကျောင်းတိုက်	မန်ဟောင်ကျေးရွာ မန်စံကျေးရွာအုပ်စု

အခြားဘာသာရေးအဆောက်အဦများ

၄၆။ နမ္မတူမြို့နယ်ရှိ အခြားဘာသာများနှင့် ဆိုင်သောအချက် အလက် များမှာ အောက်ပါ အတိုင်း ဖော်ပြအပ်ပါသည်-

စဉ်	ရပ်ကွက်/ ကျေးရွာအုပ်စု	ခရစ်ယာန်		အစ္စလာမ်		ဟိန္ဒူဘုရား ကျောင်း		တရုတ်ဘုရား ကျောင်း	
		မြို့	ကျေးလက်	မြို့	ကျေးလက်	မြို့	ကျေးလက်	မြို့	ကျေးလက်
၁	နမ္မတူရပ်ကွက်	၁	-	၂	-	၃	-	-	-
၂	ပန်ဟိုက်ရပ်ကွက်	၄	-	၂	-	၆	-	၂	-
၃	ဆိုက်ခေါင်	-	၃	-	-	-	-	-	-
၄	ဘော်တွင်း	-	၁	-	၁	-	၃	-	-
၅	ကြူဆော့	-	၂	-	-	-	၁	-	-
၆	ပန်ချင်	-	၁	-	-	-	-	-	-
၇	ဒိုဖိတ်	-	၁	-	-	-	၁	-	-
၈	လွယ်ပြေး	-	၁	-	-	-	-	-	-
၉	ဟင်ပုတ်	-	၂	-	-	-	-	-	-
၁၀	ဟူးဆာ	-	၄	-	-	-	-	-	-
၁၁	နမ့်မွှော်	-	၂	-	-	-	-	-	-
၁၂	ပန်လုံ	-	၁	-	-	-	-	-	-
၁၃	ချောင်းဆာ	-	-	-	-	-	၁	-	-
၁၄	မန်စံ	-	-	-	-	-	၁	-	-
၁၅	နားဆိုင်း	-	-	-	-	-	၁	-	-
၁၆	နမ့်တောင်ကုန်း	-	-	-	-	-	၁	-	-
	မြို့နယ်ချုပ်	၅	၁၈	၄	၁	၉	၉	၂	-

သမိုင်းဝင်ထင်ရှားသော အဆောက်အဦတည်နေရာများ

၄၇။ နမ္မတူမြို့နယ်ရှိသောသမိုင်းဝင်ထင်ရှားသော အဆောက်အဦ နှင့်နေရာများမှာ အောက်ပါအတိုင်း ဖြစ်ပါသည်-

စဉ်	မြို့နယ်	သမိုင်းဝင် အဆောက်အဦ	တည်နေရာ	ယဉ်ကျေးမှု ဇုန်အမည်	တည်နေရာ
၁	နမ္မတူ	မဟာမြတ်မုနိဘုရား	ပန်ဟိုက်ရပ်ကွက် နယ်မြေ(၁)	-	-
၂	နမ္မတူ	အိမ်စိမ်းညွှတ်ရိပ်သာ	နမ္မတူရပ်ကွက်၊ နယ်မြေ(၄)	-	-
	မြို့နယ်ချုပ်	၂	-	-	-

အခန်း(၉)

ဒေသဖွံ့ဖြိုးရေးဆိုင်ရာအချက်အလက်များ

ဒေသဖွံ့ဖြိုးရေးလုပ်ငန်းများ ဆောင်ရွက်နိုင်မှုအခြေအနေ

၄၈။ နမ္မတူမြို့နယ်၏ ဒေသဖွံ့ဖြိုးရေးလုပ်ငန်းများ ဆောင်ရွက်နိုင်မှု အခြေအနေမှာ အောက်ပါအတိုင်း ဖြစ်ပါသည်-

(က) ကျေးလက်ဒေသ ဖွံ့ဖြိုးတိုးတက်ရေးဦးစီးဌာနမှဆောင်ရွက်သည့် လုပ်ငန်းများ

(၁) မြို့- ကျေးလက်၊ ကျေးရွာချင်းဆက်လမ်းများ

စဉ်	လမ်းအရေ အတွက်	အရှည်(မိုင်-မာလုံ)	အမျိုးအစား									
			ကတ္တရာ		ကျောက်ချော		မြေသား		ဂပ်		ကွန်ကရစ်	
			အရေအတွက်	မိုင်/မာလုံ	အရေအတွက်	မိုင်/မာလုံ	အရေအတွက်	မိုင်/မာလုံ	အရေအတွက်	မိုင်/မာလုံ	အရေအတွက်	မိုင်/မာလုံ
၁	၂	၂/၃	-	၁	၀/၃	၁	၂/၀	-	-	-	-	
မြို့နယ်ချုပ်	၂	၂/၃	-	၁	၀/၃	၁	၂/၀	-	-	-	-	

(၂) တံတားများ

စဉ်	တံတားအမည်	အရှည်ပေ	အမျိုးအစား	ဆောက်လုပ်မှုပုံစံ	
				အသစ်	ပြင်ထိန်း
မရှိပါ။					

(၃) သောက်သုံးရေရရှိရေးလုပ်ငန်း

စဉ်	လုပ်ငန်းတည်နေရာ	အမျိုးအစားနှင့် အတိုင်းအတာ					အကျိုးပြုအိမ်ခြေ
		ရေကန်	ရေတွင်း	အဝိစိတွင်း	စိမ့်စမ်းရေ	အခြား	
၁	နားနကျေးရွာ				၁		၄၁
၂	ကုန်းမိုကျေးရွာ				၁		၅၅
၃	မန်ပန်ကျေးရွာ				၁		၈၈
၄	နားပိန်းကျေးရွာ				၁		၂၅
၅	ပန်လောက်ကျေးရွာရေပိုက်လဲခြင်း					၁	၂၇
၆	ကြူဆော့ကျေးရွာအုတ်ရေကန်နှင့် ရေတားတံတည်ဆောက်ခြင်း					၁	၂၇
၇	ကြူဆော့ကျေးရွာ ရေပိုက်သွယ်တန်းခြင်းနှင့် ရေသန့်စက်ရုံ တည်ဆောက်ခြင်း					၁	၂၇
၈	ကြူဆော့ကျေးရွာရေပိုက်လဲခြင်း					၁	၂၇
၉	နားမတ်ကျေးရွာဂါလံ(၅၀၀၀) ဆွဲအုတ်ရေကန် ပြုပြင်ခြင်း					၁	၆၀
	မြို့နယ်ချုပ်				၄	၅	၃၇၇

(၄) လျှပ်စစ်မီးလင်းရေးလုပ်ငန်း

စဉ်	လုပ်ငန်း တည် နေရာ	ဆောင်ရွက်သည့်နည်းလမ်း						အကျိုး ပြုအိမ်ခြေ
		မဟာ ဓါတ် အား	မီးစက်	နေရောင် ခြည်	လေ	ရေ အား	ဖိစီး	
၁	ဟိုက်တောင်			၃၉				၃၇
၂	ဟွေဖတ်			၁၀				၁၇
၃	မန်ဝါ			၃၈				၂၁
၄	နမ့်လီမူ			၁၆				၂၂
၅	ပန်ကွတ်			၂၆				၄၇
၆	နားတီး			၂				၇
၇	ပန်နွဲ့			၁၀				၂၇
၈	နမ့်ယန်း			၃၃				၂၃
၉	မိုင်တောင်			၄၂				၆၃
၁၀	လွယ်ဝိန်း			၁၀				၁၈
၁၁	ဟိုနားတက်အူ			၁၂				-
၁၂	ကောင်း ဟုန်း			၃၀				၂၆
	မြို့နယ်ချုပ်			၂၆၈				၃၀၈

(၅) မြစ်မီးရောင်ကျေးရွာစီမံကိန်းလုပ်ငန်း

စဉ်	မြို့နယ်	ကျေးရွာ ပေါင်း	အိမ် ခြေ	အိမ် ထောင် စု	ခွင့်ပြုငွေ ကျပ်(သိန်း)
	နမ့်တူ	ပိန်းလုံကွန်ကျောင်း	၆၀	၅၅	၃၀၀.၀၀
		မန်ဟောင်	၈၂	၇၈	၃၀၀.၀၀
	မြို့နယ်ချုပ်		၁၄၂	၁၃၃	၆၀၀.၀၀

(၆) ကျေးလက်အိမ်ယာဖွံ့ဖြိုးရေးလုပ်ငန်း

စဉ်	မြို့နယ်	ကျေးရွာ ပေါင်း	ခွင့်ပြု အိမ်ခြေ	ပြီးစီး အိမ်ခြေ	ကုန်ကျငွေ ကျပ်(သိန်း)
၁	နမ့်တူ			မရှိပါ။	
	မြို့နယ်ချုပ်				

(၇) ကျေးလက်အိမ်သာလုပ်ငန်း

စဉ်	မြို့နယ်	ကျေးရွာပေါင်း	ခွင့်ပြုလိုရေ	ပြီးစီးလုံးရေ	ကုန်ကျငွေ ကျပ်(သိန်း)
၁	နမ့်တူ	မရှိပါ။			
မြို့နယ်ချုပ်					

(ခ) အစိုးရနှင့်ပြည်သူ့ဆောင်ရွက်သည့်ဒေသဖွံ့ဖြိုးရေးလုပ်ငန်းများ

စဉ်	လုပ်ငန်းအမည်	အရွယ်အစား/ အရှည်	ကုန်ကျငွေ(ကျပ်သိန်း)			ပြီးစီးရက်
			အစိုးရ	ပြည်သူ	ပေါင်း	
၁	ပန်ကွရွာတွင်းလမ်း	၄၀၀'x၈'x၆"	၁၀၀	၁၉.၂၀	၁၁၉.၂၀	၁၅.၉.၂၀၁၉
	နမ့်လရွာတွင်းလမ်း	၄၀၀'x၈'x၆"				
၂	ဆိုင်ဂျာရွာတွင်း တံတား	၁၄'x၁၂'x၅'	၁၀၀	၂.၇၀	၁၀၂.၇၀	၁၅.၉.၂၀၁၉
	ဆိုင်ဂျာရွာတွင်း တံတား	၁၂'x၁၂'x၉"				
၃	ခိုဖိတ်ရွာတွင်း လမ်း	၆၈၄'x၁၀'x၆"	၁၀၀	၂၄.၈	၁၂၄.၈၀	၁၅.၉.၂၀၁၉
၄	မန်လီကျေးရွာ အစည်းအဝေးခန်းမ	၅၀'x၂၈'x၁၂'	၁၀၀	၁၆.၈	၁၁၆.၈၀	၁၅.၉.၂၀၁၉
၅	မိုင်းဆင်ကျေးရွာ အစည်းအဝေးခန်းမ	၅၀'x၂၄'x၁၀'	၁၀၀	၃.၀	၁၀၃.၀၀	၁၅.၉.၂၀၁၉
၆	ညောင်ဆွယ်ကျေးရွာ အစည်း အဝေးခန်းမ	၅၀'x၂၄'x၁၀'	၁၀၀	၂.၇	၁၀၂.၇၀	၁၅.၉.၂၀၁၉
၇	ပန်ချင်ကျေးရွာ အစည်းအဝေးခန်းမ	၆၀'x၂၄'x၁၁'	၁၀၀	၈၇.၅	၁၈၇.၅၀	၁၅.၉.၂၀၁၉
၈	နမ့်ကတ်ကျေးရွာ အစည်းအဝေးခန်းမ	၅၀'x၂၄'x၁၀'	၁၀၀	၂.၇	၁၀၂.၇၀	၁၅.၉.၂၀၁၉
၉	နားခိုလှုံရွာ တွင်းလမ်း	၇၀၀'x၈'x၆"	၁၀၀	၄.၃	၁၀၄.၃၀	၁၅.၉.၂၀၁၉
၁၀	နားကျိုင်းရွာတွင်း လမ်း	၇၀၀'x၈'x၆"	၁၀၀	၄.၃	၁၀၄.၃၀	၁၅.၉.၂၀၁၉

စဉ်	လုပ်ငန်း အမည်	အရွယ် အစား/ အရှည်	ကုန်ကျငွေ(ကျပ်သိန်း)			ပြီးစီးရက်
			အစိုးရ	ပြည်သူ	ပေါင်း	
၁၁	ကျားစခန်းရွာအဝင်လမ်း	၃၅၀'	၁၀၀	၇.၃	၁၀၇.၃၀	၁၅.၉.၂၀၁၉
၁၂	တောင်သုံးလုံး ရွာတွင်းလမ်း	၇၀၀'x၈'x၆"	၁၀၀	၄.၃	၁၀၄.၃၀	၁၅.၉.၂၀၁၉
၁၃	နမ္မတူရပ်ကွက် နယ်မြေ(၃)	၁၅၀ပေ ၊ (၁)စုံ	၅၀	-	၅၀.၀၀	၃၀.၈.၂၀၁၉
၁၄	မန်စံကျေးရွာ (နောင်လုံ) ရေပိုက်၊ရေကန်	၁၃၂၀ပေ၊ (၁၀'x၁၀'x၆')	၃၈.၈၅	-	၃၈.၈၅	၃၀.၈.၂၀၁၉
၁၅	နားဆိုင်းကျေး ရွာအဝီစိရေ တွင်း	၁၅၀ပေ	၃၂.၄	-	၃၂.၄၀	၃၀.၈.၂၀၁၉
၁၆	လောက်လုံ ကျေးရွာရေ ပိုက်သွယ်တန်း	၂၇၆၀ပေ	၃၅.၀	-	၃၅.၀၀	၃၀.၈.၂၀၁၉
၁၇	မိုင်းမုကျေးရွာ ရေထွက်အုတ် တံတိုင်း	၂၂၀'x၁'x၆'	၅၀.၀	-	၅၀.၀	၃၀.၈.၂၀၁၉
၁၈	မိုင်းတတ်ကျေး ရွာတဖက်ပတ်ဆည်	-	၅၀.၀	-	၅၀.၀	၃၀.၈.၂၀၁၉
၁၉	နမ့်ခွန်ကျေးရွာ ကျောက်ချောလမ်း	၇၀၀'x၈'x၉"	၅၀.၀	-	၅၀.၀	၃၀.၈.၂၀၁၉
၂၀	မန်စံကျေးရွာ ကျောက်ချောလမ်း	၇၀၀'x၈'x၉"	၅၀.၀	-	၅၀.၀	၃၀.၈.၂၀၁၉
၂၁	နမ့်ယီမုကျေး ရွာကျောက် ချောလမ်း	၇၀၀'x၈'x၉"	၅၀.၀	-	၅၀.၀	၃၀.၈.၂၀၁၉
၂၂	နမ့်တောင်ကုန်းကျေးရွာ ကျောက်ချောလမ်း	၇၀၀'x၈'x၉"	၅၀.၀	-	၅၀.၀	၃၀.၈.၂၀၁၉
၂၃	ပန်လုံကျေးရွာ ကျောက်ချောလမ်း	၇၀၀'x၈'x၉"	၅၀.၀	-	၅၀.၀	၃၀.၈.၂၀၁၉
၂၄	လွယ်ပြေးကျေးရွာကျောက် ချောလမ်း	၇၀၀'x၈'x၉"	၅၀.၀	-	၅၀.၀	၃၀.၈.၂၀၁၉
၂၅	မိုင်းဆင်ကျေးရွာကျောက် ချောလမ်း	၇၀၀'x၈'x၉"	၅၀.၀	-	၅၀.၀	၃၀.၈.၂၀၁၉
၂၆	မိုင်းဆင်ကျေးရွာကျောက် ချောလမ်း	၇၀၀'x၈'x၉"	၅၀.၀	-	၅၀.၀	၃၀.၈.၂၀၁၉
၂၇	မိုင်းတောင်ကျေးရွာ ကျောက်ချောလမ်း	၇၀၀'x၈'x၉"	၅၀.၀	-	၅၀.၀	၃၀.၈.၂၀၁၉
၂၈	ကုန်းမိုကျေးရွာ ကျောက်ချောလမ်း	၇၀၀'x၈'x၉"	၅၀.၀	-	၅၀.၀	၃၀.၈.၂၀၁၉
၂၉	ကောင်းဆန်းကျေးရွာ ကျောက်ချောလမ်း	၇၀၀'x၈'x၉"	၅၀.၀	-	၅၀.၀	၃၀.၈.၂၀၁၉

စဉ်	လုပ်ငန်း အမည်	အရွယ် အစား/ အရှည်	ကုန်ကျငွေ(ကျပ်သိန်း)			ပြီးစီးရက်
			အစိုးရ	ပြည်သူ	ပေါင်း	
၃၀	ကောင်းဟုန်းကျေးရွာ ကျောက်ချောလမ်း	၇၀၀'x၈'x၉"	၅၀.၀	-	၅၀.၀	၃၀.၈.၂၀၁၉
၃၁	မန်လီကျေးရွာတံတား	၁၃'x၁၂'x၈'	၅၀.၀	-	၅၀.၀	၃၀.၈.၂၀၁၉
၃၂	ကုန်တင်ကျေးရွာ မီးရရှိရေး	၂၁စုံ(ဆိုလာ)	၄၂.၀		၄၂.၀	၃၀.၈.၂၀၁၉
၃၃	ကွန်ကျောင်း ကျေးရွာမီးရရှိ ရေး	၁၄စုံ(ဆိုလာ)	၂၈.၀		၂၈.၀	၃၀.၈.၂၀၁၉
	မြို့နယ်ချုပ်	-	-	-	၂၃၅၅.၈၅	-

မြို့ပြ စီမံကိန်း(Town Plan)နှစ်(၃၀)အတွက်မြေအသုံးချမှုဆိုင်ရာလျာထားချက်

၄၉။ မြို့ပြစီမံကိန်း (Town Plan)နှစ်(၃၀) အတွက် မြေအသုံးချ မှုဆိုင်ရာလျာထားမှုမှာ အောက်ပါ အတိုင်းဖြစ်ပါသည်-

စဉ်	မြို့နယ်	လျာထား မြေဧကပေါင်း	လျာထားသည့်မြေကွက်ပေါင်း	မှတ်ချက်
၁	နမ္မတူ	၂၀၂	ဆောင်ရွက်ဆဲ	
	မြို့နယ်ချုပ်	၂၀၂	ဆောင်ရွက်ဆဲ	

အခန်း(၁၀)

အထွေထွေ

အခြားတင်ပြလိုသောအချက်များ

၅၀။ နမ္မတူမြို့နယ်မှအခြားတင်ပြလိုသောအချက်များမရှိပါ။

နိဂုံး

၅၁။ နမ္မတူမြို့နယ်၏ ဒေသဆိုင်ရာ အချက်အလက်များကို ဌာန ဆိုင်ရာများမှပေးပို့သောအချက်အလက် များ၊ စာစောင်များမှတ်တမ်း များအပေါ်တွင် အခြေခံလျက်အကျဉ်းချုံး ပြုစုထားခြင်း ဖြစ်ပါသည်။ ဒေသ ဆိုင်ရာ အချက်အလက် များအား မှတ်တမ်းတင်စုစည်း တင်ပြခြင်း အားဖြင့် နမ္မတူမြို့နယ်တစ်ခုလုံး၏ အချက် အလက် နှင့်ဖွံ့ဖြိုးတိုး တက်မှုအခြေအနေများကို လေ့လာသိရှိနိုင်ပြီးမိမိတို့၏လုပ်ငန်းများကို အထောက် အကူပြုမည် ဖြစ်ကြောင်း တင်ပြအပ် ပါသည်။

အုပ်ချုပ်ရေးမှူး(ကိုယ်စား)
မြို့နယ်အထွေထွေအုပ်ချုပ်ရေးဦးစီးဌာန
နမ္မတူမြို့

ရက်စွဲ။ ၂၀၁၉ခုနှစ်စက်တင်ဘာလ(၃၀) ရက်

